











Itinerario Badajoz - Cheste






- ↑ Usted empieza en la **Avenida de Europa** en **Badajoz**. Conduzca 140 m en dirección **Plaza de la Constitución**. 140m
0h:0m
- ➡ Salga de la **Avenida de Europa** y gire a la derecha en la **Plaza de la Constitución**. Siga el transcurso de la carretera durante 80 m. 220m
0h:0m
- ➡ Salga de la **Plaza de la Constitución** y gire a la derecha en la **Avenida Fernando Calzadilla Maestre**. Siga el transcurso de la carretera durante 390 m. 607m
0h:1m
- ↑ Salga de la **Avenida Fernando Calzadilla Maestre** y continúe recto en la **Avenida Juan Sebastián el Cano (BA-20)**. Siga el transcurso de la carretera durante 3.7 km. Ha salido de Badajoz. 4Km
0h:5m ?
 - ! Cambio de a Peligrosidad baja
 - ! Cambio de Peligrosidad baja a
- ➡ Salga de la **Avenida Juan Sebastián el Cano (BA-20)** y gire a la derecha en la **Carretera Madrid-Lisboa (BA-20)**. Siga el transcurso de la carretera durante 1.7 km. 6Km
0h:7m ?
 - ! Cambio de a Peligrosidad baja
 - ! Cambio de Peligrosidad baja a
 - ! Cambio de a Peligrosidad baja
- ↻ Entre en la **rotonda** y salga de ella en la 2ª salida en la **A-5**. 6Km
0h:7m ?
 - ! Cambio de Peligrosidad baja a
- ✉ Conduzca por en el cruce (395) en la **A-5** . Siga la A-5 durante 79.5 km. 85Km
0h:57m ?
 - ! Cambio de a Peligrosidad media
 - ! Cambio de Peligrosidad media a Peligrosidad alta
 - ! Cambio de Peligrosidad alta a
 - ! Cambio de a Peligrosidad alta









Itinerario Badajoz - Cheste

-  Cambio de Peligrosidad alta a Peligrosidad media
-  Radar en A-5 P.K.: 379,02
Sentido: Ascendente
-  Radar en A-5 P.K.: 366,765
Sentido: Descendente
-  Cambio de Peligrosidad media a
-  Cambio de a Peligrosidad media
-  Cambio de Peligrosidad media a Peligrosidad baja
-  E.S. CEPSA AUTOVIA MERIDA (13517).
A-5, PK 351,5 (MERIDA)
-  Cambio de Peligrosidad baja a Peligrosidad media
-  Cambio de Peligrosidad media a Peligrosidad muy alta
-  Cambio de Peligrosidad muy alta a Peligrosidad media
-  Cambio de Peligrosidad media a Peligrosidad alta

Llevas dos horas de viaje, itómate un descanso!

 Salga de la **A-5** en el cruce (316) en dirección **N-430, Ciudad Real** y continúe en la **N-430**. Siga 297Km  
el transcurso de la carretera durante 212.0 km. Está pasando por **Ciudad Real**. 4h:10m










































-  Cambio de Peligrosidad alta a
-  Cambio de a Peligrosidad baja
-  Cambio de Peligrosidad baja a Peligrosidad media
-  Cambio de Peligrosidad media a Peligrosidad baja
-  Cambio de Peligrosidad baja a Peligrosidad media
-  Cambio de Peligrosidad media a Peligrosidad muy baja
-  Cambio de Peligrosidad muy baja a Peligrosidad baja
-  Cambio de Peligrosidad baja a Peligrosidad media
-  Cambio de Peligrosidad media a Peligrosidad baja
-  Cambio de Peligrosidad baja a Peligrosidad media
-  Cambio de Peligrosidad media a Peligrosidad baja
-  Cambio de Peligrosidad baja a Peligrosidad muy alta
-  Cambio de Peligrosidad muy alta a Peligrosidad baja
-  Cambio de Peligrosidad baja a Peligrosidad media
-  E.S. CEPSA CRISTO DE LA ANTIGUA
(03615).
N-430, PK 213,8 (PIEDRABUENA)

-  Permanezca en la **N-430** y siga el transcurso de la carretera durante 3.4 km. 301Km 4h:14m 
-  Entre en la **rotonda** y salga de ella en la 2ª salida en la **Avenida del Descubrimiento de America, Calle de Tomelloso**. 301Km 4h:14m 
-  Permanezca durante 290 m en la **Avenida del Descubrimiento de America, Calle de Tomelloso**. 301Km 4h:14m 
-  Entre en la **rotonda** y salga de ella en la 4ª salida en la **Carretera de Puertollano, Avenida de Puertollano**. 301Km 4h:15m 

Itinerario Badajoz - Cheste

- | | | | |
|--|--|-----------------|---|
| | Permanezca durante 200 m en la Carretera de Puertollano, Avenida de Puertollano. | 301Km
4h:15m | |
| | Salga de la Carretera de Puertollano, Avenida de Puertollano y continúe recto en la Avenida de Puertollano, Carretera de Puertollano. Siga el transcurso de la carretera durante 210 m. | 301Km
4h:15m | ? |
| | Entre en la rotonda y salga de ella en la 1ª salida en la Avenida del Ferrocarril. | 301Km
4h:15m | |
| | Permanezca durante 590 m en la Avenida del Ferrocarril. | 302Km
4h:16m | ? |
| | Entre en la rotonda y salga de ella en la 1ª salida en la Carretera de Fuensanta (CM-412). | 302Km
4h:16m | ? |
| | Permanezca durante 1.6 km en la Carretera de Fuensanta (CM-412). Ha salido de Ciudad Real. | 304Km
4h:18m | ? |
| | Cambio de Peligrosidad media a Peligrosidad muy baja | | |
| | Permanezca en la Carretera de Fuensanta (CM-412) y siga el transcurso de la carretera durante 140 m. | 304Km
4h:18m | |
| | Salga de la Carretera de Fuensanta (CM-412) y continúe recto en la CM-412. Siga el transcurso de la carretera durante 280 m. | 304Km
4h:19m | |
| | Entre en la rotonda y salga de ella en la 2ª salida en la A-41. | 304Km
4h:19m | ? |
| | Conduzca por en el cruce (164) en la A-41 . Siga la A-41 durante 1.3 km. | 305Km
4h:20m | ? |
| | Cambio de Peligrosidad muy baja a | | |
| | Cambio de a Peligrosidad media | | |
| | Cambie de la A-41 a la A-43 en dirección Madrid, Albacete, Daimiel, Ciudad Real, A-43 . Siga la A-43 durante 51.0 km | 356Km
4h:52m | ? |
| | Cambio de Peligrosidad media a Peligrosidad muy baja | | |
| | Cambio de Peligrosidad muy baja a Peligrosidad media | | |
| | Cambio de Peligrosidad media a | | |
| | Cambio de a Peligrosidad media | | |
| | Cambio de Peligrosidad media a Peligrosidad alta | | |
| | Cambio de Peligrosidad alta a Peligrosidad baja | | |
| | Cambio de Peligrosidad baja a Peligrosidad muy alta | | |
| | Cambie de la A-43 a la A-4 en dirección Córdoba, E-5, A-4, Albacete, Manzanares . Siga la A-4 durante 1.7 km | 358Km
4h:54m | ? |
| | Cambio de Peligrosidad muy alta a | | |
| | Cambio de a Peligrosidad media | | |
| | Salga de la A-4 en el cruce (171) en dirección Tomelloso, Manzanares, N-310, Albacete via N-430 y continúe en la N-310. Siga el transcurso de la carretera durante 450 m. Está pasando por Manzanares. | 358Km
4h:54m | ? |
| | Permanezca en la N-310 y siga el transcurso de la carretera durante 20 m. | 359Km
4h:54m | |
| | Salga de la N-310 y continúe recto en la Vial Principal del Polígono. Siga el transcurso de la carretera durante 1.2 km. | 360Km
4h:56m | ? |
| | Cambio de Peligrosidad media a | | |
| | Cambio de a Peligrosidad media | | |
| | Entre en la rotonda Rotonda Polígono y salga de ella en la 2ª salida en la Avenida del Parque. | 360Km
4h:56m | |
| | Permanezca durante 570 m en la Avenida del Parque. | 360Km
4h:57m | ? |
| | Entre en la rotonda Rotonda del Parque y salga de ella en la 3ª salida en la Calle C. | 360Km | |

Itinerario Badajoz - Cheste

		4h:57m	
	Permanezca durante 490 m en la Calle C .	361Km 4h:58m	? 
	Salga de la Calle C y continúe recto en la Calle León . Siga el transcurso de la carretera durante 20 m.	361Km 4h:58m	? 
	Entre en la rotonda y salga de ella en la 3ª salida en la N-310 .	361Km 4h:58m	? 
	Permanezca durante 90 m en la N-310 . Ha salido de Manzanares .	361Km 4h:58m	? 
	Gire a la derecha en la N-310 y siga el transcurso de la carretera 2.9 km.	364Km 5h:1m	? 
	Cambio de Peligrosidad media a		
	Cambio de a Peligrosidad baja		
	Salga de la N-310 y continúe en en la Autovía de Extremadura a la C. Valenciana (A-43) . Siga la Autovía de Extremadura a la C. Valenciana (A-43) durante 290 m.	364Km 5h:1m	? 
	Cambie de la Autovía de Extremadura a la C. Valenciana (A-43) a la A-43 . Siga la A-43 durante 10.8 km.	375Km 5h:8m	? 
Llevas dos horas de viaje, itómate un descanso!			
	Salga de la A-43 y continúe en la N-310 . Siga el transcurso de la carretera durante 120.0 km.	495Km 7h:1m	? 
	Cambio de Peligrosidad baja a Peligrosidad muy baja		
	Cambio de Peligrosidad muy baja a Peligrosidad media		
	Cambio de Peligrosidad media a Peligrosidad muy alta		
	Cambio de Peligrosidad muy alta a Peligrosidad alta		
	Cambio de Peligrosidad alta a		
	Cambio de a Peligrosidad media		
	Cambio de Peligrosidad media a Peligrosidad baja		
	Cambio de Peligrosidad baja a Peligrosidad media		
	E.S. CEPSA ROBLEGAS (34002). AVDA. REYES CATOLICOS, 26 (VILLARROBLEDO)		
	Cambio de Peligrosidad media a Peligrosidad baja		
	Cambio de Peligrosidad baja a Peligrosidad alta		
	Cambio de Peligrosidad alta a Peligrosidad media		
	Cambio de Peligrosidad media a Peligrosidad baja		
	Cambio de Peligrosidad baja a Peligrosidad media		
	Punto negro en N-310 P.K.: 152,4 Sentido: Ascendente		
	Cambio de Peligrosidad media a Peligrosidad alta		
	Cambio de Peligrosidad alta a		
	Cambio de a Peligrosidad baja		
	Cambio de Peligrosidad baja a		
	Salga de la N-310 y gire en diagonal a la izquierda en la CM-3114 . Siga el transcurso de la carretera durante 10.3 km.	505Km 7h:11m	? 
	Cambio de a Peligrosidad baja		

Itinerario Badajoz - Cheste

 Cambio de Peligrosidad baja a Peligrosidad alta

 Cambio de Peligrosidad alta a

Llevas dos horas de viaje, itómate un descanso!

 Salga de la **CM-3114** y siga en el cruce (207) en la **A-3** en dirección **E-901, A-3, Valencia** . Siga 625Km en la A-3 durante 120.0 km.  


 Cambio de a Peligrosidad media

 **E.S. CEPESA EL CABRIEL (33966).**
N-III, PK 242,5 (VILLAGORDO DEL CABRIEL)

 Cambio de Peligrosidad media a Peligrosidad baja

 Cambio de Peligrosidad baja a Peligrosidad media

 Cambio de Peligrosidad media a Peligrosidad alta

 Radar en A-3 P.K.: 292,13
Sentido: Ascendente

 Cambio de Peligrosidad alta a Peligrosidad muy baja

 Cambio de Peligrosidad muy baja a Peligrosidad alta

 Punto negro en A-3 P.K.: 309,8 Sentido: Ascendente

 Radar en A-3 P.K.: 314,878
Sentido: Ascendente

 Cambio de Peligrosidad alta a Peligrosidad muy alta








ES Cepsa
Requeña
km. 283



 Salga de la **A-3** en el cruce (327) en dirección **Cheste, Godelleta** y continúe en la **CV-50**. Siga 628Km el transcurso de la carretera durante 2.6 km. Está pasando por **Cheste**.  




 Cambio de Peligrosidad muy alta a




 Cambio de a Peligrosidad alta



 Permanezca en la **CV-50** y siga el transcurso de la carretera durante 240 m. 628Km  8h:28m

 Salga de la **CV-50** y gire en diagonal a la derecha en la **Carretera de Chiva**. Siga el transcurso de la carretera durante 170 m. 628Km   8h:28m

 Salga de la **Carretera de Chiva** y gire a la derecha en la **Carrer Escultor Pedro Juan Guisart**. Siga el transcurso de la carretera durante 10 m. 628Km  8h:28m

 Salga de la **Carrer Escultor Pedro Juan Guisart** y continúe recto en la **Calle Cueva Santa**. Siga el transcurso de la carretera durante 60 m. 629Km   8h:28m

 Salga de la **Calle Cueva Santa** y gire a la izquierda en la **Carrer Cervantes**. Siga el transcurso de la carretera durante 370 m. 629Km   8h:29m

 Salga de la **Carrer Cervantes** y gire a la izquierda en la **Calle Laurel**. Siga el transcurso de la carretera durante 40 m. 629Km  8h:29m

 Peligrosidad muy baja  Peligrosidad alta
 Peligrosidad baja  Peligrosidad muy alta
 Peligrosidad media  Sin Información