

















Itinerario Barcelona - Cheste










- ↑ Usted empieza en la **Carrer de Pelai, Plaça de Catalunya** en **Barcelona**. Conduzca 10 m en dirección **Plaça de Catalunya**. 8m
0h:0m |
- ↑ Salga de la **Carrer de Pelai, Plaça de Catalunya** y continúe recto en la **Plaça de Catalunya**. Siga el transcurso de la carretera durante 310 m. 321m
0h:0m |
- ↑ Salga de la **Plaça de Catalunya** y continúe recto en el **Passeig de Gràcia**. Siga el transcurso de la carretera durante 1.3 km. 1Km
0h:2m ? |
- + **E.S. CEPSA PASEO DE GRACIA (03516). PASEO DE GRACIA, 3 (BARCELONA)**
- ↑ Salga del **Passeig de Gràcia** y gire en diagonal a la derecha en la **Passeig de Gràcia, Plaça de Joan Carles i**. Siga el transcurso de la carretera durante 50 m. 1Km
0h:2m |
- ↑ Salga de la **Passeig de Gràcia, Plaça de Joan Carles i** y gire a la izquierda en la **Avinguda Diagonal, Plaça de Joan Carles i**. Siga el transcurso de la carretera durante 30 m. 1Km
0h:2m |
- ↑ Salga de la **Avinguda Diagonal, Plaça de Joan Carles i** y continúe recto en la **Avinguda Diagonal**. Siga el transcurso de la carretera durante 1.3 km. 2Km
0h:3m |
- ↻ Entre en la **rotonda Avinguda Diagonal** y salga de ella en la 3ª salida en la **Avinguda Diagonal**. 3Km
0h:4m |
- Permanezca durante 3.3 km en la **Avinguda Diagonal**. Ha salido de **Barcelona**. 6Km
0h:8m |
- ↑ Salga de la **Avinguda Diagonal** y continúe recto en la **B-23**. Siga el transcurso de la carretera durante 50 m. 6Km
0h:9m |
- ↑ Salga de la **B-23** y siga en el cruce (11) en la **C-32** en dirección **Aeroport, Zona Franca, Sitges, Castelldefels, C-32**. Siga en la C-32 durante 62.5 km. 68Km
0h:47m ? |
- ! **Cambio de a Peligrosidad baja**
- + **E.S. CEPSA CORNELLA (16032). CTRA. DE L'HOSPITALET, 328 (CORNELLA DE LLOBREGAT)**
- Llevas dos horas de viaje, itómate un descanso!**
- ↑ Cambie de la **C-32** a la **AP-7** en dirección **Tarragona, Ap-7, Valencia, E-15**. Siga la AP-7 durante 250.8 km 319Km
3h:20m ? |
- ! **Cambio de Peligrosidad baja a Peligrosidad media**
- ! **Cambio de Peligrosidad media a Peligrosidad baja**
- + **E.S. CEPSA MEDOL (31412). AP-7, PK 237 (ALTAFULLA)**


Itinerario Barcelona - Cheste

-  Cambio de Peligrosidad baja a Peligrosidad muy baja
-  Cambio de Peligrosidad muy baja a Peligrosidad baja
-  Cambio de Peligrosidad baja a Peligrosidad media
-  E.S. CEPSA HOSPITALET I (31458). AP-7, PK 283 (L'HOSPITALET DE L'INFANT)
-  Cambio de Peligrosidad media a Peligrosidad baja
-  Cambio de Peligrosidad baja a Peligrosidad alta
-  Cambio de Peligrosidad alta a Peligrosidad media
-  Radar en AP-7 P.K.: 356,72 Sentido: Ascendente
-  E.S. CEPSA BENICARLO II (31537). AP-7, PK 358,2 (BENICARLO)
-  E.S. CEPSA LA RIBERA I (31586). AP-7, PK 404 (CABANES)
-  E.S. CEPSA LA RIBERA II (31585). AP-7, PK 404 (CABANES)
-  Cambio de Peligrosidad media a Peligrosidad baja
-  E.S. CEPSA LA PLANA I (31455). AP-7, PK 445 (BURRIANA)
-  E.S. CEPSA LA PLANA II (31457). AP-7, PK 445 (BURRIANA)
-  Cambio de Peligrosidad baja a Peligrosidad media


 Cambie de la **AP-7** a la **A-7** . Siga la A-7 durante 37.2 km.

357Km  

-  E.S. CEPSA SAGUNTO I (11386). AP-7, PK 479,5 (SAGUNT)
-  E.S. CEPSA SAGUNTO II (11387). AP-7, PK 479,5 (SAGUNT)
-  Cambio de Peligrosidad media a Peligrosidad baja
-  Cambio de Peligrosidad baja a Peligrosidad muy baja
-  Cambio de Peligrosidad muy baja a Peligrosidad baja
-  Radar en A-7 P.K.: 499,4 Sentido: Ascendente
-  Cambio de Peligrosidad baja a Peligrosidad muy baja


 Cambie de la **A-7** a la **A-3** en dirección **E-901, A-3, Madrid** . Siga la A-3 durante 12.5 km


369Km  

 Salga de la **A-3** en el cruce (327) en dirección **Cheste, Godelleta** y continúe en la **CV-50**. Siga el transcurso de la carretera durante 2.3 km. Está pasando por **Cheste**.


371Km  


-  Cambio de Peligrosidad muy baja a Peligrosidad alta
-  Cambio de a Peligrosidad alta


 Permanezca en la **CV-50** y siga el transcurso de la carretera durante 240 m.


372Km 
3h:54m

 Salga de la **CV-50** y gire en diagonal a la derecha en la **Carretera de Chiva**. Siga el transcurso de la carretera durante 170 m.


372Km 
3h:54m


 Salga de la **Carretera de Chiva** y gire a la derecha en la **Carrer Escultor Pedro Juan Guisart**. Siga el transcurso de la carretera durante 10 m.

372Km 
3h:54m

 Salga de la **Carrer Escultor Pedro Juan Guisart** y continúe recto en la **Calle Cueva Santa**. Siga el transcurso de la carretera durante 60 m.

372Km  

 Salga de la **Calle Cueva Santa** y gire a la izquierda en la **Carrer Cervantes**. Siga el transcurso de la carretera durante 370 m.

372Km 
3h:55m

Itinerario Barcelona - Cheste



Salga de la **Carrer Cervantes** y gire a la izquierda en la **Calle Laurel**. Siga el transcurso de la carretera durante 40 m.

372Km
3h:55m



Peligrosidad muy baja



Peligrosidad alta



Peligrosidad baja



Peligrosidad muy alta



Peligrosidad media



Sin Información