

Itinerario Madrid - Cheste



- ↑ Usted empieza en la **Calle Gran Vía, Plaza del Callao** en **Madrid**. Conduzca 10 m en dirección **Plaza del Callao, Calle Gran Vía**. 8m 0h:0m
- ↑ Salga de la **Calle Gran Vía, Plaza del Callao** y continúe recto en la **Plaza del Callao, Calle Gran Vía**. Siga el transcurso de la carretera durante 20 m. 24m 0h:0m
- ↑ Salga de la **Plaza del Callao, Calle Gran Vía** y continúe recto en la **Calle Gran Vía**. Siga el transcurso de la carretera durante 0.8 km. 807m 0h:1m
- ↘ Salga de la **Calle Gran Vía** y gire en diagonal a la izquierda en la **Calle de Alcalá**. Siga el transcurso de la carretera durante 190 m. 1Km 0h:1m
- ↑ Salga de la **Calle de Alcalá** y continúe recto en la **Plaza de Cibeles**. Siga el transcurso de la carretera durante 200 m. 1Km 0h:1m
- ↘ Salga de la **Plaza de Cibeles** y gire en diagonal a la derecha en la **Calle de Alcalá**. Siga el transcurso de la carretera durante 700 m. 1Km 0h:2m
- ↑ Salga de la **Calle de Alcalá** y continúe recto en la calle **Tunel de O'donnell**. Siga el transcurso de la carretera durante 1.6 km. 3Km 0h:4m
- ↑ Salga de la calle **Tunel de O'donnell** y continúe recto en la **Calle de O'donnell**. Siga el transcurso de la carretera durante 610 m. 4Km 0h:5m
- ↑ Salga de la **Calle de O'donnell** y continúe recto en la **Calle de O'donnell (M-23)**. Siga el transcurso de la carretera durante 1.9 km. Ha salido de **Madrid**. 6Km 0h:7m ?
- ↑ Salga de la **Calle de O'donnell (M-23)** y siga en el cruce (3) en la **R-3** en dirección **R-3, Aeropuerto, M-40, Valencia, Vicalvaro, M-23**. Siga en la R-3 durante 29.6 km. 35Km 0h:25m ?

! **Cambio de a Peligrosidad baja**

! **Cambio de Peligrosidad baja a Peligrosidad muy baja**

! **Cambio de Peligrosidad muy baja a Peligrosidad baja**

! **Cambio de Peligrosidad baja a Peligrosidad muy baja**

P **Punto negro en M-203 P.K.: 8 Sentido: Ambos**

↑ Cambie de la **R-3** a la **A-3**. Siga la A-3 durante 38.1 km. 73Km 0h:48m ?

! **Cambio de Peligrosidad muy baja a Peligrosidad baja**

! **Cambio de Peligrosidad baja a Peligrosidad alta**

Itinerario Madrid - Cheste

 **E.S. CEPSA PERALES DE TAJUÑA (17217).**
A-3, PK 43,3 (PERALES DE TAJUÑA)

 **Punto negro en A-3 P.K.: 45 Sentido:**
Descendente

 **E.S. CEPSA VILLAREJO I (11660).**
A-3, PK 49,4 (VILLAREJO DE SALVANES)



Cambie de la **A-3** a la **N-III** . Siga la N-III durante 95.6 km.

169Km  

 **Radar en A-3 P.K.: 135,973**
Sentido: Descendente

 **Cambio de Peligrosidad alta a Peligrosidad media**

 **Radar en A-3 P.K.: 156,559**
Sentido: Ascendente

 **Cambio de Peligrosidad media a Peligrosidad alta**

 **Cambio de Peligrosidad alta a**




ES Cepsa
Honrubia
km. 167,5

Llevas dos horas de viaje, itómate un descanso!



Permanezca en la **N-III** y siga el transcurso de la carretera durante 34.6 km.

203Km  

 **Cambio de a Peligrosidad muy baja**


 **Cambio de Peligrosidad muy baja a Peligrosidad baja**

 **Cambio de Peligrosidad baja a Peligrosidad muy baja**

 **Cambio de Peligrosidad muy baja a Peligrosidad baja**



Entre en la **rotonda** y salga de ella en la 2ª salida en la **N-III**.

203Km 



Permanezca durante 13.1 km en la **N-III**.

216Km  


 **Cambio de Peligrosidad baja a Peligrosidad muy baja**

 **Cambio de Peligrosidad muy baja a**

 **Cambio de a Peligrosidad baja**



Entre en la **rotonda Carretera Castillejo de Iniesta** y salga de ella en la 2ª salida en la .

216Km 




Permanezca durante 650 m en la .

217Km  

 **Cambio de Peligrosidad baja a**




Entre en la **rotonda** y salga de ella en la 2ª salida en la .

217Km 




Permanezca durante 120 m en la .

217Km 



Entre en la **rotonda** y salga de ella en la 2ª salida en la **A-3**.

217Km 



Conduzca por en el cruce (224) en la **A-3** . Siga la A-3 durante 101.5 km.

319Km  

 **Cambio de a Peligrosidad media**

 **E.S. CEPSA EL CABRIEL (33966).**
N-III, PK 242,5 (VILLAGORDO DEL CABRIEL)

 **Cambio de Peligrosidad media a Peligrosidad baja**




 **Cambio de Peligrosidad baja a Peligrosidad media**



ES Cepsa
Requena
km. 283



Itinerario Madrid - Cheste



-  **Cambio de Peligrosidad media a Peligrosidad alta**
-  **Radar en A-3 P.K.: 292,13**
Sentido: Ascendente
-  **Cambio de Peligrosidad alta a Peligrosidad muy baja**
-  **Cambio de Peligrosidad muy baja a Peligrosidad alta**
-  **Punto negro en A-3 P.K.: 309,8 Sentido: Ascendente**
-  **Radar en A-3 P.K.: 314,878**
Sentido: Ascendente
-  **Cambio de Peligrosidad alta a Peligrosidad muy alta**



 Salga de la **A-3** en el cruce (327) en dirección **Cheste, Godelleta** y continúe en la **CV-50**. Siga el transcurso de la carretera durante 2.6 km. Está pasando por **Cheste**. 321Km 3h:37m  




 **Cambio de Peligrosidad muy alta a**



 **Cambio de a Peligrosidad alta**



 Permanezca en la **CV-50** y siga el transcurso de la carretera durante 240 m. 322Km 3h:37m 

 Salga de la **CV-50** y gire en diagonal a la derecha en la **Carretera de Chiva**. Siga el transcurso de la carretera durante 170 m. 322Km 3h:38m 

 Salga de la **Carretera de Chiva** y gire a la derecha en la **Carrer Escultor Pedro Juan Guisart**. Siga el transcurso de la carretera durante 10 m. 322Km 3h:38m 

 Salga de la **Carrer Escultor Pedro Juan Guisart** y continúe recto en la **Calle Cueva Santa**. Siga el transcurso de la carretera durante 60 m. 322Km 3h:38m  

 Salga de la **Calle Cueva Santa** y gire a la izquierda en la **Carrer Cervantes**. Siga el transcurso de la carretera durante 370 m. 322Km 3h:38m 

 Salga de la **Carrer Cervantes** y gire a la izquierda en la **Calle Laurel**. Siga el transcurso de la carretera durante 40 m. 322Km 3h:38m 

- | | |
|---|---|
|  Peligrosidad muy baja |  Peligrosidad alta |
|  Peligrosidad baja |  Peligrosidad muy alta |
|  Peligrosidad media |  Sin Información |