

## Itinerario Murcia - Cheste



- ↑ Usted empieza en el **Paseo del Teniente Flomesta** en **Murcia**. Conduzca 180 m en dirección **Plaza** 179m ▮  
▮ **Martínez Tornel**. 0h:0m
- ↑ Salga del **Paseo del Teniente Flomesta** y continúe recto en la **Plaza Martínez Tornel**. Siga el 196m ▮  
▮ transcurso de la carretera durante 20 m. 0h:0m
- ↑ Salga de la **Plaza Martínez Tornel** y continúe recto en la **Calle Plano de San Francisco**. Siga el 332m ▮  
▮ transcurso de la carretera durante 140 m. 0h:0m
- ↑ Salga de la **Calle Plano de San Francisco** y continúe recto en la **Calle Plano San Francisco**. Siga 481m ▮  
▮ el transcurso de la carretera durante 150 m. 0h:0m
- ↑ Salga de la **Calle Plano San Francisco** y continúe recto en la **Calle Pintor Sobejano**. Siga el 843m 🔴 ? ▮  
▮ transcurso de la carretera durante 360 m. Ha salido de **Murcia**. 0h:1m
- ↪ Salga de la **Calle Pintor Sobejano** y siga en el cruce (395) en la **A-30** en dirección **Madrid,** 4Km 🔴 ? ▮  
▮ **Albacete, N-340, N-301, Alicante via A-7, Andalucía via E-15** . Siga en la A-30 durante 4.1 km. 0h:3m

! **Cambio de a Peligrosidad media**

P **Punto negro en A-30 P.K.: 136,5 Sentido: Ascendente**

↑ ▮ Cambie de la **A-30** a la **A-7** en dirección **E-15, A-7, Alicante, Albacete, A-30** . Siga la A-7 69Km 🔴 ? ▮  
▮ durante 64.2 km 0h:42m

📡 **Radar en A-7 P.K.: 764,2 Sentido: Descendente**

! **Cambio de Peligrosidad media a Peligrosidad baja**

! **Cambio de Peligrosidad baja a Peligrosidad media**

📡 **Radar en A-7 P.K.: 758,786 Sentido: Ascendente**

! **Cambio de Peligrosidad media a Peligrosidad baja**

! **Cambio de Peligrosidad baja a Peligrosidad muy baja**





! **Cambio de Peligrosidad muy baja a Peligrosidad baja**

📡 **Radar en A-7 P.K.: 717,993 Sentido: Ascendente**

## Itinerario Murcia - Cheste

-   Cambie de la **A-7** a la **A-31** en dirección **Madrid, Albacete, A-31, Monforte Del Cid** . Siga la A-31 durante 51.9 km 121Km  
-  **E.S. CEPSA VIDAL RICO (33843).**  
A-31, PK 220,3 (MONFORTE DEL CID)
  -  **E.S. CEPSA VIDAL RICO (33843).**  
A-31, PK 220,3 (MONFORTE DEL CID)
  -  **E.S. CEPSA EL GUIRNEY (33782).**  
A-31, PK 201,8 (PETREL)
  -  **E.S. CEPSA EL GUIRNEY (33782).**  
A-31, PK 201,8 (PETREL)
  -  **E.S. CEPSA EL CASTILLO (33784).**  
A-31, PK 196 (SAX)
  -  **E.S. CEPSA SANTA EULALIA (12647).**  
A-31, PK 191 (SAX)
  -  **Cambio de Peligrosidad baja a Peligrosidad alta**
  -  **Cambio de Peligrosidad alta a Peligrosidad media**
  -  **Radar en A-31 P.K.: 171,800**  
Sentido: **Descendente**
-   Salga de la **A-31** en el cruce (66) en dirección **La Font De La Figuera** y continúe en la **N-344**. Siga el transcurso de la carretera durante 11.6 km. 132Km  
-  **Cambio de Peligrosidad media a**
  -  **Punto negro en N-344 P.K.: 128,9**  
Sentido: **Ambos**
  -  **Punto negro en N-344 P.K.: 129,9**  
Sentido: **Ambos**
-   Permanezca en la **N-344** y siga el transcurso de la carretera durante 1.8 km. 134Km  
-   Salga de la **N-344** y siga en el cruce (11) en la **A-35** en dirección **Albacete, A-35, Almansa** . Siga en la A-35 durante 33.5 km. 168Km  
-  **Cambio de a Peligrosidad muy baja**
  -  **Cambio de Peligrosidad muy baja a Peligrosidad baja**
  -  **Cambio de Peligrosidad baja a Peligrosidad alta**
  -  **Radar en A-35 P.K.: 43,302**  
Sentido: **Ascendente**
- Llevas dos horas de viaje, itómate un descanso!**
-   Cambie de la **A-35** a la **A-7** . Siga la A-7 durante 61.9 km. 230Km  
-  **Cambio de Peligrosidad alta a Peligrosidad baja**
  -  **Cambio de Peligrosidad baja a Peligrosidad muy baja**
-   Cambie de la **A-7** a la **A-3** en dirección **E-901, A-3, Madrid** . Siga la A-3 durante 12.7 km 242Km  
-  **Cambio de Peligrosidad muy baja a Peligrosidad baja**
-   Salga de la **A-3** en el cruce (327) en dirección **Cheste, Godelleta** y continúe en la **CV-50**. Siga el transcurso de la carretera durante 2.3 km. Está pasando por **Cheste**. 245Km  
-  **Cambio de Peligrosidad baja a**
  -  **Cambio de a Peligrosidad alta**
-   Permanezca en la **CV-50** y siga el transcurso de la carretera durante 240 m. 245Km  
-   Salga de la **CV-50** y gire en diagonal a la derecha en la **Carretera de Chiva**. Siga el transcurso de la carretera durante 170 m. 245Km  
-   Salga de la **Carretera de Chiva** y gire a la derecha en la **Carrer Escultor Pedro Juan Guisart**. Siga el transcurso de la carretera durante 10 m. 245Km  
-   Salga de la **Carrer Escultor Pedro Juan Guisart** y continúe recto en la **Calle Cueva Santa**. Siga el transcurso de la carretera durante 60 m. 245Km  

## Itinerario Murcia - Cheste

-  Salga de la **Calle Cueva Santa** y gire a la izquierda en la **Carrer Cervantes**. Siga el transcurso de la carretera durante 370 m. 245Km 2h:37m 
-  Salga de la **Carrer Cervantes** y gire a la izquierda en la **Calle Laurel**. Siga el transcurso de la carretera durante 40 m. 245Km 2h:37m 

- |   |   |
|---|---|
|  Peligrosidad muy baja |  Peligrosidad alta     |
|  Peligrosidad baja     |  Peligrosidad muy alta |
|  Peligrosidad media    |  Sin Información       |