

Itinerario Oviedo - Cheste



- ↑ Usted empieza en la **Calle Argüelles** en **Oviedo**. Conduzca 60 m en dirección **Calle Uría**. 62m
0h:0m
- Salga de la **Calle Argüelles** y gire a la derecha en la **Calle Uría**. Siga el transcurso de la carretera durante 170 m. 233m
0h:0m
- ← Salga de la **Calle Uría** y gire a la izquierda en la **Calle Conde de Toreno**. Siga el transcurso de la carretera durante 290 m. 518m
0h:0m
- ↘ Salga de la **Calle Conde de Toreno** y gire en diagonal a la izquierda en la **Plaza del General Ordóñez**. Siga el transcurso de la carretera durante 60 m. 581m
0h:1m
- ↑ Salga de la **Plaza del General Ordóñez** y continúe recto en la **Calle Santa Susana**. Siga el transcurso de la carretera durante 310 m. 889m
0h:1m
- Salga de la **Calle Santa Susana** y gire a la derecha en la **Calle de Calvo Sotelo**. Siga el transcurso de la carretera durante 470 m. 1Km
0h:2m
- ↑ Entre en la **rotonda Plaza Castilla** y salga de ella en la 2ª salida en la **Plaza Castilla**. Ha salido de **Oviedo**. 1Km
0h:2m ?
- Salga de la **Plaza Castilla** y siga en el cruce (31) en la **O-12** en dirección **N-630, León via A-66, El Caleyo, La Manjoya**. Siga en la O-12 durante 1.1 km. 2Km
0h:3m ?
- ! **Cambio de a Peligrosidad baja**
- ↑ Salga de la **O-12** y continúe en la calle **Enlace de Cueto**. Siga el transcurso de la carretera durante 280 m. 2Km
0h:3m ?
- ↑ Salga de la calle **Enlace de Cueto** y continúe en en el cruce (32) en la **A-66**. Siga la A-66 durante 14.1 km. 16Km
0h:11m ?
- ! **Cambio de Peligrosidad baja a Peligrosidad media**
- ! **Cambio de Peligrosidad media a Peligrosidad alta**
- 📡 **Radar en A-66 P.K.: 35,28**
Sentido: Descendente
- ! **Cambio de Peligrosidad alta a Peligrosidad media**
- ↑ Salga de la **A-66** en el cruce (46) en dirección **Mieres Centro, Langreo via As-111** y continúe en la . Siga el transcurso de la carretera durante 0.9 km. Está pasando por **Mieres**. 17Km
0h:13m ?
- ↑ Permanezca en la y siga el trancurso de la carretera durante 300 m. 18Km
0h:13m ?
- ↑ Entre en la **rotonda** y salga de ella en la 1ª salida en la . Ha salido de **Mieres**. 18Km

0h:13m



Conduzca por en el cruce (48) en la **A-66** . Siga la A-66 durante 17.4 km.

35Km
0h:24m

Cambio de Peligrosidad media a

Cambio de a Peligrosidad media

E.S. CEPSA POLA DE LENA (05630).
A-66, PK 58,5 (POLA DE LENA)

E.S. CEPSA POLA DE LENA (05630).
A-66, PK 58,5 (POLA DE LENA)

Cambio de Peligrosidad media a
Peligrosidad alta



Cambie de la **A-66** a la **AP-66** en dirección **León, Benavente, Ap-66** . Siga la AP-66 durante 78.8 km

114Km
1h:12m

Cambio de Peligrosidad alta a Peligrosidad
muy alta

Punto negro en AP-66 P.K.: 97 Sentido:
Ambos

Punto negro en AP-66 P.K.: 97 Sentido:
Ambos

Cambio de Peligrosidad muy alta a
Peligrosidad baja



Cambie de la **AP-66** a la **A-66** . Siga la A-66 durante 61.2 km.

175Km
1h:49m

Cambio de Peligrosidad baja a
Peligrosidad media

Radar en A-66 P.K.: 146,6
Sentido: Ascendente

Radar en A-66 P.K.: 146,65
Sentido: Descendente

Cambio de Peligrosidad media a
Peligrosidad baja

Cambio de Peligrosidad baja a
Peligrosidad media

Cambio de Peligrosidad media a
Peligrosidad alta

Cambio de Peligrosidad alta a Peligrosidad
baja

Llevas dos horas de viaje, itómate un descanso!



Cambie en el cruce (205A) de la **A-66** a la **A-6** en dirección **Madrid, A-6, Benavente** . Siga la A-6 durante 162.3 km

337Km
3h:30m

Cambio de Peligrosidad baja a
Peligrosidad media

Cambio de Peligrosidad media a
Peligrosidad baja

Radar en A-6 P.K.: 262,377
Sentido: Ascendente

Cambio de Peligrosidad baja a
Peligrosidad media

Cambio de Peligrosidad media a
Peligrosidad baja

Radar en A-6 P.K.: 245,95
Sentido: Descendente



Cambio de Peligrosidad baja a
Peligrosidad media

Cambio de Peligrosidad media a
Peligrosidad baja

Cambio de Peligrosidad baja a
Peligrosidad muy baja

Cambio de Peligrosidad muy baja a
Peligrosidad alta

Itinerario Oviedo - Cheste














-  Cambio de Peligrosidad alta a Peligrosidad baja
-  Cambio de Peligrosidad baja a Peligrosidad media
-  Cambio de Peligrosidad media a Peligrosidad alta
-  Cambio de Peligrosidad alta a Peligrosidad media
-  Radar en A-6 P.K.: 171,092
Sentido: Ascendente
-  Cambio de Peligrosidad media a Peligrosidad baja
-  Cambio de Peligrosidad baja a Peligrosidad media
-  Cambio de Peligrosidad media a Peligrosidad baja
-  Cambio de Peligrosidad baja a Peligrosidad media
-  Cambio de Peligrosidad media a Peligrosidad baja
-  Cambio de Peligrosidad baja a Peligrosidad alta

Llevas dos horas de viaje, itómate un descanso!



Cambie de la **A-6** a la **AP-6** . Siga la AP-6 durante 69.9 km.






407Km  
4h:12m

-  Radar en AP-6 P.K.: 108,633
Sentido: Descendente
-  Radar en AP-6 P.K.: 106,997
Sentido: Ascendente
-  Cambio de Peligrosidad alta a Peligrosidad media
-  Cambio de Peligrosidad media a Peligrosidad muy baja
-  Cambio de Peligrosidad muy baja a Peligrosidad media
-  Radar en AP-6 P.K.: 69,980
Sentido: Descendente
-  Cambio de Peligrosidad media a Peligrosidad baja
-  Radar en AP-6 P.K.: 56,800
Sentido: Descendente
-  Cambio de Peligrosidad baja a Peligrosidad muy baja
-  Cambio de Peligrosidad muy baja a Peligrosidad baja
-  Punto negro en AP-6 P.K.: 47,2 Sentido: Descendente
-  E.S. CEPSA VILLALBA II (31770).
AP-6, PK 42,3 (COLLADO VILLALBA)
-  E.S. CEPSA VILLALBA I (31102).
AP-6, PK 42,3 (COLLADO VILLALBA)



Cambie de la **AP-6** a la **A-6** . Siga la A-6 durante 32.1 km.

439Km  
4h:31m

-  Cambio de Peligrosidad baja a Peligrosidad alta
-  Punto negro en A-6 P.K.: 23 Sentido: Descendente
-  Cambio de Peligrosidad alta a Peligrosidad media
-  Punto negro en A-6 P.K.: 21,8 Sentido: Descendente
-  Radar en A-6 P.K.: 20,195
Sentido: Descendente

Itinerario Oviedo - Cheste

 **Punto negro en A-6 P.K.: 20 Sentido: Descendente**

 **Cambio de Peligrosidad media a Peligrosidad alta**

 **Punto negro en A-6 P.K.: 17 Sentido: Descendente**

 **Radar en A-6 P.K.: 16,722 Sentido: Ascendente**

 **Punto negro en A-6 P.K.: 16,4 Sentido: Descendente**

 **Punto negro en A-6 P.K.: 15,9 Sentido: Descendente**

 **Punto negro en A-6 P.K.: 14,7 Sentido: Descendente**

 **Punto negro en A-6 P.K.: 13 Sentido: Descendente**




 **Punto negro en A-6 P.K.: 12,2 Sentido: Descendente**

 **Punto negro en A-6 P.K.: 12 Sentido: Descendente**

 **Punto negro en A-6 P.K.: 10,8 Sentido: Ascendente**




 **Punto negro en A-6 P.K.: 9 Sentido: Ascendente**

 **Punto negro en A-6 P.K.: 8 Sentido: Ascendente**



 Cambie de la **A-6** a la **M-30** en dirección **M-30, A-5, A-42, A-4, Badajoz, E-90** . Siga la M-30 durante 7.5 km Está pasando por **Madrid**. 447Km 4h:36m  




 **Cambio de Peligrosidad alta a**



 Salga de la **M-30** y continúe en la **Calle 30, Bypass sur**. Siga el transcurso de la carretera durante 550 m. 447Km 4h:37m 




 Salga de la **Calle 30, Bypass sur** y continúe recto en la calle **Bypass Sur, Calle 30**. Siga el transcurso de la carretera durante 600 m. 448Km 4h:38m  

 **E.S. CEPSA COMERCIAL SAMA (33200). ANTONIO LOPEZ, 8 (MADRID)**

 Salga de la calle **Bypass Sur, Calle 30** y continúe recto en la **Calle 30, Bypass sur**. Siga el transcurso de la carretera durante 380 m. 448Km 4h:38m 

 Salga de la **Calle 30, Bypass sur** y continúe recto en la calle **Bypass Sur, Calle 30**. Siga el transcurso de la carretera durante 1.7 km. 450Km 4h:41m  

 Salga de la calle **Bypass Sur, Calle 30** y continúe recto en la **Calle 30, Bypass sur**. Siga el transcurso de la carretera durante 2.5 km. Ha salido de **Madrid**. 452Km 4h:44m 

 Salga de la **Calle 30, Bypass sur** y continúe en en el cruce (3A) en la **A-3** . Siga la A-3 durante 67.2 km. 520Km 5h:28m  

 **Cambio de a Peligrosidad media**

 **Cambio de Peligrosidad media a Peligrosidad muy alta**

 **Punto negro en M-45 P.K.: 19 Sentido: Descendente**

 **Punto negro en A-3 P.K.: 11,3 Sentido: Ascendente**













 **Punto negro en A-3 P.K.: 12,4 Sentido: Ascendente**

 **Cambio de Peligrosidad muy alta a**

 **Punto negro en A-3 P.K.: 13,8 Sentido: Descendente**

 **E.S. CEPSA TEMEX (18892). A-3, PK 14,8 (RIVAS-VACIAMADRID)**

 **Punto negro en A-3 P.K.: 14,8 Sentido: Ascendente**






-  Cambio de a Peligrosidad muy alta
-  Radar en A-3 P.K.: 16,379
Sentido: Ascendente
-  Cambio de Peligrosidad muy alta a Peligrosidad alta
-  Cambio de Peligrosidad alta a Peligrosidad media
-  Radar en A-3 P.K.: 20,003
Sentido: Descendente
-  Punto negro en A-3 P.K.: 21,8 Sentido: Ascendente
-  Cambio de Peligrosidad media a Peligrosidad alta
-  Cambio de Peligrosidad alta a Peligrosidad media
-  Cambio de Peligrosidad media a Peligrosidad alta
-  E.S. CEPESA PERALES DE TAJUÑA (17217).
A-3, PK 43,3 (PERALES DE TAJUÑA)
-  Punto negro en A-3 P.K.: 45 Sentido: Descendente
-  E.S. CEPESA VILLAREJO I (11660).
A-3, PK 49,4 (VILLAREJO DE SALVANES)

Llevas dos horas de viaje, itómate un descanso!



Cambie de la **A-3** a la **N-III** . Siga la N-III durante 95.6 km.





615Km  

-  Radar en A-3 P.K.: 135,973
Sentido: Descendente
-  Cambio de Peligrosidad alta a Peligrosidad media
-  Radar en A-3 P.K.: 156,559
Sentido: Ascendente
-  Cambio de Peligrosidad media a Peligrosidad alta
-  Cambio de Peligrosidad alta a




Permanezca en la **N-III** y siga el transcurso de la carretera durante 34.6 km.

650Km  

-  Cambio de a Peligrosidad muy baja
-  Cambio de Peligrosidad muy baja a Peligrosidad baja
-  Cambio de Peligrosidad baja a Peligrosidad muy baja
-  Cambio de Peligrosidad muy baja a Peligrosidad baja






Entre en la **rotonda** y salga de ella en la 2ª salida en la **N-III**.

650Km 




Permanezca durante 13.1 km en la **N-III**.

663Km  

-  Cambio de Peligrosidad baja a Peligrosidad muy baja
-  Cambio de Peligrosidad muy baja a
-  Cambio de a Peligrosidad baja




Entre en la **rotonda Carretera Castillejo de Iniesta** y salga de ella en la 2ª salida en la .

663Km 



Permanezca durante 650 m en la .

664Km 





Entre en la **rotonda** y salga de ella en la 2ª salida en la .

664Km  




Itinerario Oviedo - Cheste

 **Cambio de Peligrosidad baja a**

 Permanezca durante 120 m en la . 664Km  
7h:12m

 Entre en la **rotonda** y salga de ella en la 2ª salida en la **A-3**. 664Km 
7h:12m

Llevas dos horas de viaje, itómate un descanso!

 Conduzca por en el cruce (224) en la **A-3** . Siga la A-3 durante 101.5 km. 765Km  
8h:14m

 **Cambio de a Peligrosidad media**

 **E.S. CEPESA EL CABRIEL (33966).
N-III, PK 242,5 (VILLAGORDO DEL
CABRIEL)**

 **Cambio de Peligrosidad media a
Peligrosidad baja**

 **Cambio de Peligrosidad baja a
Peligrosidad media**

 **Cambio de Peligrosidad media a
Peligrosidad alta**

 **Radar en A-3 P.K.: 292,13
Sentido: Ascendente**

 **Cambio de Peligrosidad alta a Peligrosidad
muy baja**

 **Cambio de Peligrosidad muy baja a
Peligrosidad alta**

 **Punto negro en A-3 P.K.: 309,8 Sentido:
Ascendente**

 **Radar en A-3 P.K.: 314,878
Sentido: Ascendente**




 **Cambio de Peligrosidad alta a Peligrosidad
muy alta**








 Salga de la **A-3** en el cruce (327) en dirección **Cheste, Godelleta** y continúe en la **CV-50**. Siga el transcurso de la carretera durante 2.6 km. Está pasando por **Cheste**. 768Km  
8h:17m



 **Cambio de Peligrosidad muy alta a**



 **Cambio de a Peligrosidad alta**



 Permanezca en la **CV-50** y siga el transcurso de la carretera durante 240 m. 768Km  
8h:17m

 Salga de la **CV-50** y gire en diagonal a la derecha en la **Carretera de Chiva**. Siga el transcurso de la carretera durante 170 m. 768Km  
8h:18m

 Salga de la **Carretera de Chiva** y gire a la derecha en la **Carrer Escultor Pedro Juan Guisart**. Siga el transcurso de la carretera durante 10 m. 768Km 
8h:18m

 Salga de la **Carrer Escultor Pedro Juan Guisart** y continúe recto en la **Calle Cueva Santa**. Siga el transcurso de la carretera durante 60 m. 768Km 
8h:18m

 Salga de la **Calle Cueva Santa** y gire a la izquierda en la **Carrer Cervantes**. Siga el transcurso de la carretera durante 370 m. 769Km 
8h:18m

 Salga de la **Carrer Cervantes** y gire a la izquierda en la **Calle Laurel**. Siga el transcurso de la carretera durante 40 m. 769Km 
8h:18m

- | | |
|---|---|
|  Peligrosidad muy baja |  Peligrosidad alta |
|  Peligrosidad baja |  Peligrosidad muy alta |
|  Peligrosidad media |  Sin Información |