

Itinerario Santander - Cheste






- ↑ Usted empieza en la **Calle Jesús de Monasterio** en **Santander**. Conduzca 30 m en dirección **Calle Calvo Sotelo**. 25m 0h:0m
- ↑ Salga de la **Calle Jesús de Monasterio** y continúe recto en la **Calle Calvo Sotelo**. Siga el transcurso de la carretera durante 100 m. 121m 0h:0m
- Salga de la **Calle Calvo Sotelo** y gire a la derecha en la **Calle Lealtad**. Siga el transcurso de la carretera durante 210 m. 332m 0h:0m
- Salga de la **Calle Lealtad** y gire a la derecha en la **Calle Calderón de la Barca**. Siga el transcurso de la carretera durante 230 m. 563m 0h:0m
- ↩ Salga de la **Calle Calderón de la Barca** y gire a la izquierda en la **Calle Atilano Rodríguez**. Siga el transcurso de la carretera durante 80 m. 639m 0h:1m
- Salga de la **Calle Atilano Rodríguez** y gire a la derecha en la **Calle Castilla**. Siga el transcurso de la carretera durante 1.4 km. 2Km 0h:3m
- ↑ Salga de la **Calle Castilla** y continúe recto en la **Calle Marqués de la Hermida**. Siga el transcurso de la carretera durante 210 m. 2Km 0h:3m
- ↑ Salga de la **Calle Marqués de la Hermida** y continúe recto en la **Avenida de Parayas (S-10)**. Siga el transcurso de la carretera durante 1.1 km. Ha salido de **Santander**. 3Km 0h:4m ?

! **Cambio de a Peligrosidad baja**

- ↑ Permanezca en la **S-10** y siga el transcurso de la carretera durante 7.2 km. 10Km 0h:8m ?

- P **Punto negro en S-10 P.K.: 1,9 Sentido: Descendente**
- P **Punto negro en S-10 P.K.: 2,9 Sentido: Descendente**
- ⦿ **Radar en S-10 P.K.: 3,4 Sentido: Ascendente**
- ⦿ **Radar en S-10 P.K.: 3,85 Sentido: Descendente**
- P **Punto negro en S-10 P.K.: 4,4 Sentido: Descendente**
- P **Punto negro en S-10 P.K.: 5 Sentido: Descendente**
- P **Punto negro en S-10 P.K.: 6 Sentido: Ascendente**

Itinerario Santander - Cheste

 Cambie de la **S-10** a la **A-8** en dirección **Bilbao, S-10, Solares** . Siga la A-8 durante 90.8 km 101Km 1h:2m  

 **E.S. CEPSA ANERO (16447).**
A-8, PK 194 (ANERO)

 **Punto negro en A-8 P.K.: 186,7 Sentido:**
Descendente

 **Punto negro en A-8 P.K.: 176,9 Sentido:**
Descendente

 **Punto negro en N-629 P.K.: 86,6 Sentido:**
Descendente

 **Cambio de Peligrosidad baja a**
Peligrosidad alta

 **Cambio de Peligrosidad alta a Peligrosidad**
muy alta

 **Punto negro en A-8 P.K.: 146,6 Sentido:**
Descendente

 **Punto negro en A-8 P.K.: 146,2 Sentido:**
Descendente




 **Punto negro en A-8 P.K.: 143,3 Sentido:**
Descendente

 **Cambio de Peligrosidad muy alta a**
Peligrosidad alta

 **E.S. CEPSA SANTURTZI (18595).**
POLIGONO INDUSTRIAL EL ARBOL, 1
(SANTURTZI)

 **Cambio de Peligrosidad alta a Peligrosidad**
baja

Llevas dos horas de viaje, itómate un descanso!

 Cambie de la **A-8** a la **AP-68** en dirección **E-5, Ap-68, Vitoria, Burgos, Logroño** . Siga la AP-68 393Km 4h:0m  

 **Cambio de Peligrosidad baja a**
Peligrosidad alta

 **Cambio de Peligrosidad alta a Peligrosidad**
media

 **Cambio de Peligrosidad media a**
Peligrosidad baja

 **Radar en AP-68 P.K.: 86,15**
Sentido: Ascendente

 **Cambio de Peligrosidad baja a**
Peligrosidad media

 **Cambio de Peligrosidad media a**
Peligrosidad alta

 **E.S. CEPSA TRES MARQUESES (04297).**
N-232, PK 399 (RECAJO)

 **Cambio de Peligrosidad alta a Peligrosidad**
muy alta

 **Cambio de Peligrosidad muy alta a**
Peligrosidad alta

 **Radar en AP-68 P.K.: 174,192**
Sentido: Ascendente

 **Radar en AP-68 P.K.: 175,9**
Sentido: Descendente

 **Cambio de Peligrosidad alta a Peligrosidad**
muy alta

 **Cambio de Peligrosidad muy alta a**
Peligrosidad media

 **Cambio de Peligrosidad media a**
Peligrosidad muy baja

 **Cambio de Peligrosidad muy baja a**
Peligrosidad baja

 **Punto negro en N-122 P.K.: 50,6 Sentido:**
Ambos

 **E.S. CEPSA SAN ANTONIO (07195).**
N-232, PK 286 (GALLUR)

Itinerario Santander - Cheste



 **E.S. CEPSA SAN ANTONIO (07195).**
N-232, PK 286 (GALLUR)



 **E.S. CEPSA BONAVIA (11731).**
N-232, PK 271,2 (PEDROLA)




 **Cambio de Peligrosidad baja a Peligrosidad media**

 **Cambio de Peligrosidad media a Peligrosidad muy baja**

 **Cambio de Peligrosidad muy baja a Peligrosidad media**

 Cambie en el cruce (244B) de la **AP-68** a la **AP-68** en dirección **Zaragoza, Madrid, Castellón, E-90, A-2, Z-40, Teruel** . Siga la AP-68 durante 150 m 393Km 4h:0m 

 Cambie de la **AP-68** a la **A-68** . Siga la A-68 durante 0.9 km. 394Km 4h:1m  

 Cambie en el cruce (244B) de la **A-68** a la **A-2** . Siga la A-2 durante 5.6 km. 400Km 4h:4m  




 **Cambio de Peligrosidad media a Peligrosidad alta**

 **Cambio de a Peligrosidad media a Peligrosidad alta**




 **Cambio de Peligrosidad media a Peligrosidad alta**

 **Punto negro en A-2 P.K.: 316,9 Sentido: Descendente**



 **Radar en A-2 P.K.: 313,925 Sentido: Descendente**

 Salga de la **A-2** en el cruce (312B) en dirección **Zaragoza, Teruel via A-23, Z-40, Castellón via A-68** y continúe en la calle **Z-40**. Siga el transcurso de la carretera durante 4.8 km. 404Km 4h:10m  



 **Cambio de Peligrosidad alta a Peligrosidad muy baja**

 Salga de la calle **Z-40** y siga en el cruce (28) en la **A-23** en dirección **Teruel, Cariñena** . Siga en la A-23 durante 67.6 km. 472Km 4h:52m  

 **Cambio de Peligrosidad muy baja a Peligrosidad baja**

 Entre en la **rotonda** y salga de ella en la 1ª salida en la **A-1506**. 472Km 4h:52m 

 Permanezca durante 10.7 km en la **A-1506**. 483Km 5h:3m 

 Entre en la **rotonda** y salga de ella en la 3ª salida en la **N-234**. 483Km 5h:3m 

 Permanezca durante 31.9 km en la **N-234**. 515Km 5h:33m  

 **Cambio de Peligrosidad baja a Peligrosidad media**

Llevas dos horas de viaje, itómate un descanso!

 Salga de la **N-234** y continúe en en la **A-23** . Siga la A-23 durante 180.4 km. 695Km 7h:23m  

 **Cambio de Peligrosidad media a Peligrosidad muy baja**

 **Cambio de Peligrosidad muy baja a Peligrosidad media**

 **Cambio de Peligrosidad media a Peligrosidad alta**

 **Cambio de Peligrosidad alta a Peligrosidad media**

 **Radar en A-23 P.K.: 165,44 Sentido: Ascendente**

 **Cambio de Peligrosidad media a Peligrosidad baja**

 **Cambio de Peligrosidad baja a Peligrosidad media**

 **Cambio de Peligrosidad media a Peligrosidad baja**

Itinerario Santander - Cheste

 **Cambio de Peligrosidad baja a Peligrosidad media**

 **E.S. CEPSA VENTORRILLO (15149).**
N-234, PK 96,5 (LA PUEBLA DE VALVERDE)

 **Radar en A-23 P.K.: 88,6**
Sentido: **Descendente**

 **Cambio de Peligrosidad media a Peligrosidad muy baja**




 **Cambio de Peligrosidad muy baja a Peligrosidad baja**




 **Cambio de Peligrosidad baja a Peligrosidad media**

 **Cambio de Peligrosidad media a Peligrosidad baja**

 **Cambio de Peligrosidad baja a Peligrosidad media**

 **E.S. CEPSA LA PINADA (33979).**
N-234A, PK 3,2 (SAGUNT)

 Cambie de la **A-23** a la **V-23** en dirección **E-15, A-7, Valencia, V-23** . Siga la V-23 durante 5.3 701Km  
7h:27m

 Cambie de la **V-23** a la **A-7** . Siga la A-7 durante 27.7 km. 728Km  
7h:43m




 **Cambio de Peligrosidad media a Peligrosidad baja**




 **Cambio de Peligrosidad baja a Peligrosidad muy baja**

 **Cambio de Peligrosidad muy baja a Peligrosidad baja**

 **Radar en A-7 P.K.: 499,4**
Sentido: **Ascendente**




 **Cambio de Peligrosidad baja a Peligrosidad muy baja**



 Cambie de la **A-7** a la **A-3** en dirección **E-901, A-3, Madrid** . Siga la A-3 durante 12.5 km 741Km  
7h:52m



 Salga de la **A-3** en el cruce (327) en dirección **Cheste, Godelleta** y continúe en la **CV-50**. Siga el transcurso de la carretera durante 2.3 km. Está pasando por **Cheste**. 743Km  
7h:54m



 **Cambio de Peligrosidad muy baja a Peligrosidad baja**




 **Cambio de a Peligrosidad alta**



 Permanezca en la **CV-50** y siga el transcurso de la carretera durante 240 m. 743Km  
7h:55m

 Salga de la **CV-50** y gire en diagonal a la derecha en la **Carretera de Chiva**. Siga el transcurso de la carretera durante 170 m. 743Km 
7h:55m

 Salga de la **Carretera de Chiva** y gire a la derecha en la **Carrer Escultor Pedro Juan Guisart**. Siga el transcurso de la carretera durante 10 m. 744Km 
7h:55m

 Salga de la **Carrer Escultor Pedro Juan Guisart** y continúe recto en la **Calle Cueva Santa**. Siga el transcurso de la carretera durante 60 m. 744Km 
7h:55m

 Salga de la **Calle Cueva Santa** y gire a la izquierda en la **Carrer Cervantes**. Siga el transcurso de la carretera durante 370 m. 744Km  
7h:56m


 Salga de la **Carrer Cervantes** y gire a la izquierda en la **Calle Laurel**. Siga el transcurso de la carretera durante 40 m. 744Km 
7h:56m


 Peligrosidad muy baja

 Peligrosidad alta

 Peligrosidad baja

 Peligrosidad muy alta

 Peligrosidad media

 Sin Información