

Itinerario Santiago de Compostela - Cheste



- ↑ Usted empieza en la calle **Rúa Senra** en **Santiago de Compostela**. Conduzca 30 m en dirección **Praza de Galicia**. 31m 0h:0m
- ↔ Salga de la calle **Rúa Senra** y gire a la izquierda en la calle **Praza de Galicia**. Siga el transcurso de la carretera durante 70 m. 102m 0h:0m
- ↔ Salga de la calle **Praza de Galicia** y gire a la derecha en la calle **Rúa Montero Ríos**. Siga el transcurso de la carretera durante 20 m. 125m 0h:0m
- ↔ Salga de la calle **Rúa Montero Ríos** y gire a la izquierda en la calle **Rúa Doutor Teixeiro**. Siga el transcurso de la carretera durante 300 m. 427m 0h:0m
- ↔ Salga de la calle **Rúa Doutor Teixeiro** y gire a la izquierda en la calle **Rúa República Argentina**. Siga el transcurso de la carretera durante 100 m. 523m 0h:0m
- ↔ Salga de la calle **Rúa República Argentina** y gire a la derecha en la calle **Rúa Do Hórreo**. Siga el transcurso de la carretera durante 230 m. 748m 0h:1m
- ↔ Salga de la calle **Rúa Do Hórreo** y gire a la derecha en la calle **Rúa Do Hórreo (SC-20)**. Siga el transcurso de la carretera durante 370 m. 1Km 0h:1m ?
- ! **Cambio de a Peligrosidad baja**
- ! **Cambio de Peligrosidad baja a**
- ↺ Entre en la **rotonda** y salga de ella en la 3ª salida en la calle **Rúa de Amor Ruibal (SC-12)**. 1Km 0h:1m ?
- ↺ Permanezca durante 1.3 km en la calle **Rúa de Amor Ruibal (SC-12)**. 2Km 0h:3m ?
- ↺ Entre en la **rotonda** y salga de ella en la 3ª salida en la calle **Rúa Da Virxe de Fátima**. 2Km 0h:3m
- ↺ Permanezca durante 270 m en la calle **Rúa Da Virxe de Fátima**. 2Km 0h:3m ?
- ↺ Salga de la calle **Rúa Da Virxe de Fátima** y continúe recto en la calle **Rúa Da Virxe de Fátima (SC-11)**. Siga el transcurso de la carretera durante 320 m. Ha salido de **Santiago de Compostela**. 3Km 0h:4m ?
- ! **Cambio de a Peligrosidad muy baja**
- ! **Cambio de Peligrosidad muy baja a Peligrosidad baja**
- ↺ Permanezca en la calle **Rúa Da Virxe de Fátima (SC-11)** y siga el transcurso de la carretera durante 140 m. 3Km 0h:4m ?

Itinerario Santiago de Compostela - Cheste



-  Entre en la **rotonda** y salga de ella en la 2ª salida en la . 3Km 0h:4m  
-  **Cambio de Peligrosidad baja a**
-  Permanezca durante 90 m en la . 3Km 0h:4m  
-  **Cambio de a Peligrosidad baja**
-  **Cambio de Peligrosidad baja a**
-  Entre en la **rotonda** y salga de ella en la 2ª salida en la **AP-53**. 3Km 0h:4m 
-  Conduzca por en el cruce (72) en la **AP-53** . Siga la AP-53 durante 56.1 km. 59Km 0h:38m  
-  **Cambio de a Peligrosidad baja**
-  **Cambio de Peligrosidad baja a Peligrosidad muy baja**
-  **Cambio de Peligrosidad muy baja a Peligrosidad media**
-  **Cambio de Peligrosidad media a Peligrosidad baja**
-  **Cambio de Peligrosidad baja a Peligrosidad muy alta**
-  **Cambio de Peligrosidad muy alta a Peligrosidad muy baja**
-  Cambie de la **AP-53** a la **AG-53** en dirección **Ag-53** . Siga la AG-53 durante 17.1 km 76Km 0h:49m  
-  Salga de la **AG-53** en el cruce (73) en dirección **Ou-504, Cea, Carballiño** y continúe en la . Siga el transcurso de la carretera durante 590 m. 77Km 0h:49m  
-  **Cambio de Peligrosidad muy baja a**
-  Entre en la **rotonda** y salga de ella en la 3ª salida en la calle **Estrada a Carballino**. 77Km 0h:50m 
-  Permanezca durante 0.8 km en la calle **Estrada a Carballino**. 78Km 0h:50m 
-  Salga de la calle **Estrada a Carballino** y gire a la derecha en la **N-541**. Siga el transcurso de la carretera durante 15.2 km. 93Km 1h:4m  
-  **Cambio de a Peligrosidad baja**
-  **Cambio de Peligrosidad baja a Peligrosidad muy baja**
-  **Cambio de Peligrosidad muy baja a Peligrosidad baja**
-  **Cambio de Peligrosidad baja a Peligrosidad muy baja**
-  **Cambio de Peligrosidad muy baja a Peligrosidad baja**
-  **Cambio de Peligrosidad baja a Peligrosidad muy baja**
-  **Cambio de Peligrosidad muy baja a Peligrosidad baja**
-  **Cambio de Peligrosidad baja a Peligrosidad muy baja**
-  **Cambio de Peligrosidad muy baja a Peligrosidad baja**
-  Salga de la **N-541** y gire a la derecha en la **N-120**. Siga el transcurso de la carretera durante 0.8 km. 94Km 1h:5m  
-  **Cambio de Peligrosidad baja a Peligrosidad muy baja**
-  **Cambio de Peligrosidad muy baja a**
-  **Cambio de a Peligrosidad baja**





















Itinerario Santiago de Compostela - Cheste

Llevas dos horas de viaje, itómate un descanso!



Salga de la **N-120** y siga en el cruce (241) en la **A-52** en dirección **A-52, Ourense, Madrid** . Siga en la A-52 durante 238.5 km.



332Km  

-  **Cambio de Peligrosidad baja a**
-  **Cambio de a Peligrosidad media**
-  **Radar en A-52 P.K.: 222,027**
Sentido: Ascendente
-  **Cambio de Peligrosidad media a Peligrosidad alta**
-  **Radar en A-52 P.K.: 162,247**
Sentido: Descendente
-  **Cambio de Peligrosidad alta a Peligrosidad media**
-  **Cambio de Peligrosidad media a Peligrosidad muy baja**
-  **Cambio de Peligrosidad muy baja a Peligrosidad baja**
-  **Cambio de Peligrosidad baja a Peligrosidad media**
-  **Radar en A-52 P.K.: 123,822**
Sentido: Ascendente
-  **Radar en A-52 P.K.: 99,4**
Sentido: Descendente
-  **Cambio de Peligrosidad media a Peligrosidad baja**
-  **Cambio de Peligrosidad baja a Peligrosidad muy baja**
-  **Cambio de Peligrosidad muy baja a Peligrosidad baja**
-  **Cambio de Peligrosidad baja a Peligrosidad media**
-  **E.S. CEPSA RIAS BAJAS (33739).**
N-525, PK 56,6 (MOMBUEY)
-  **Cambio de Peligrosidad media a Peligrosidad muy baja**
-  **Cambio de Peligrosidad muy baja a Peligrosidad media**
-  **Radar en A-52 P.K.: 14,8**
Sentido: Descendente
-  **Cambio de Peligrosidad media a Peligrosidad alta**


























Llevas dos horas de viaje, itómate un descanso!





Cambie de la **A-52** a la **A-6** en dirección **Madrid, Zamora, A-6, Benavente** . Siga la A-6 durante 162.2 km







494Km  

-  **Cambio de Peligrosidad alta a**
-  **Cambio de a Peligrosidad media**
-  **Cambio de Peligrosidad media a Peligrosidad baja**
-  **Radar en A-6 P.K.: 262,377**
Sentido: Ascendente
-  **Cambio de Peligrosidad baja a Peligrosidad muy baja**
-  **Cambio de Peligrosidad muy baja a Peligrosidad baja**
-  **Cambio de Peligrosidad baja a Peligrosidad media**
-  **Cambio de Peligrosidad media a Peligrosidad muy baja**
-  **Cambio de Peligrosidad muy baja a Peligrosidad baja**




-  Cambio de Peligrosidad baja a Peligrosidad media
-  Radar en A-6 P.K.: 245,95
Sentido: Descendente
-  Cambio de Peligrosidad media a Peligrosidad baja
-  Cambio de Peligrosidad baja a Peligrosidad muy baja
-  Cambio de Peligrosidad muy baja a Peligrosidad baja
-  Cambio de Peligrosidad baja a Peligrosidad media
-  Cambio de Peligrosidad media a Peligrosidad muy baja
-  Cambio de Peligrosidad muy baja a Peligrosidad media
-  Cambio de Peligrosidad media a Peligrosidad alta
-  Cambio de Peligrosidad alta a Peligrosidad muy baja
-  Cambio de Peligrosidad muy baja a Peligrosidad alta
-  Cambio de Peligrosidad alta a Peligrosidad baja
-  Cambio de Peligrosidad baja a Peligrosidad muy baja
-  Cambio de Peligrosidad muy baja a Peligrosidad baja
-  Cambio de Peligrosidad baja a Peligrosidad media
-  Cambio de Peligrosidad media a Peligrosidad alta
-  Cambio de Peligrosidad alta a Peligrosidad media
-  Radar en A-6 P.K.: 171,092
Sentido: Ascendente
-  Cambio de Peligrosidad media a Peligrosidad baja
-  Cambio de Peligrosidad baja a Peligrosidad media
-  Cambio de Peligrosidad media a Peligrosidad baja
-  Cambio de Peligrosidad baja a Peligrosidad muy baja
-  Cambio de Peligrosidad muy baja a Peligrosidad media
-  Cambio de Peligrosidad media a Peligrosidad baja
-  Cambio de Peligrosidad baja a Peligrosidad alta

  Cambie de la **A-6** a la **AP-6** . Siga la AP-6 durante 69.9 km.

564Km  
5h:52m

-  Radar en AP-6 P.K.: 108,633
Sentido: Descendente
-  Radar en AP-6 P.K.: 106,997
Sentido: Ascendente
-  Cambio de Peligrosidad alta a Peligrosidad media
-  Cambio de Peligrosidad media a Peligrosidad muy baja
-  Cambio de Peligrosidad muy baja a Peligrosidad media
-  Cambio de Peligrosidad media a Peligrosidad muy baja

Itinerario Santiago de Compostela - Cheste














-  Cambio de Peligrosidad muy baja a Peligrosidad media
-  Radar en AP-6 P.K.: 69,980 Sentido: Descendente
-  Cambio de Peligrosidad media a Peligrosidad baja
-  Radar en AP-6 P.K.: 56,800 Sentido: Descendente
-  Cambio de Peligrosidad baja a Peligrosidad muy baja
-  Cambio de Peligrosidad muy baja a Peligrosidad baja
-  Punto negro en AP-6 P.K.: 47,2 Sentido: Descendente
-  E.S. CEPSA VILLALBA II (31770). AP-6, PK 42,3 (COLLADO VILLALBA)
-  E.S. CEPSA VILLALBA I (31102). AP-6, PK 42,3 (COLLADO VILLALBA)

Llevas dos horas de viaje, itómate un descanso!





Cambie de la **AP-6** a la **A-6** . Siga la A-6 durante 32.1 km.

596Km  

-  Cambio de Peligrosidad baja a Peligrosidad alta
-  Punto negro en A-6 P.K.: 23 Sentido: Descendente
-  Cambio de Peligrosidad alta a Peligrosidad media
-  Punto negro en A-6 P.K.: 21,8 Sentido: Descendente
-  Radar en A-6 P.K.: 20,195 Sentido: Descendente
-  Punto negro en A-6 P.K.: 20 Sentido: Descendente
-  Cambio de Peligrosidad media a Peligrosidad alta
-  Punto negro en A-6 P.K.: 17 Sentido: Descendente
-  Radar en A-6 P.K.: 16,722 Sentido: Ascendente
-  Punto negro en A-6 P.K.: 16,4 Sentido: Descendente
-  Punto negro en A-6 P.K.: 15,9 Sentido: Descendente
-  Punto negro en A-6 P.K.: 14,7 Sentido: Descendente
-  Punto negro en A-6 P.K.: 13 Sentido: Descendente
-  Punto negro en A-6 P.K.: 12,2 Sentido: Descendente
-  Punto negro en A-6 P.K.: 12 Sentido: Descendente
-  Punto negro en A-6 P.K.: 10,8 Sentido: Ascendente
-  Punto negro en A-6 P.K.: 9 Sentido: Ascendente
-  Punto negro en A-6 P.K.: 8 Sentido: Ascendente



















Cambie de la **A-6** a la **M-30** en dirección **M-30, A-5, A-42, A-4, Badajoz, E-90** . Siga la M-30 durante 7.5 km Está pasando por **Madrid**.

604Km  

-  Cambio de Peligrosidad alta a Peligrosidad media

Itinerario Santiago de Compostela - Cheste

-  Salga de la **M-30** y continúe en la **Calle 30, Bypass sur**. Siga el transcurso de la carretera durante 605Km 6h:17m 
-  Salga de la **Calle 30, Bypass sur** y continúe recto en la calle **Bypass Sur, Calle 30**. Siga el transcurso de la carretera durante 600 m. 605Km 6h:18m  
-  **E.S. CEPSA COMERCIAL SAMA (33200).**
ANTONIO LOPEZ, 8 (MADRID)
-  Salga de la calle **Bypass Sur, Calle 30** y continúe recto en la **Calle 30, Bypass sur**. Siga el transcurso de la carretera durante 380 m. 606Km 6h:18m 
-  Salga de la **Calle 30, Bypass sur** y continúe recto en la calle **Bypass Sur, Calle 30**. Siga el transcurso de la carretera durante 1.7 km. 607Km 6h:21m  
-  Salga de la calle **Bypass Sur, Calle 30** y continúe recto en la **Calle 30, Bypass sur**. Siga el transcurso de la carretera durante 2.5 km. Ha salido de **Madrid**. 610Km 6h:24m 
-  Salga de la **Calle 30, Bypass sur** y continúe en en el cruce (3A) en la **A-3** . Siga la A-3 durante 67.2 km. 677Km 7h:8m  

 **Cambio de Peligrosidad media a**

 **Punto negro en M-45 P.K.: 19 Sentido: Descendente**

 **Punto negro en A-3 P.K.: 11,3 Sentido: Ascendente**

 **Punto negro en A-3 P.K.: 12,4 Sentido: Ascendente**

 **Cambio de a Peligrosidad muy alta**

 **Punto negro en A-3 P.K.: 13,8 Sentido: Descendente**

 **E.S. CEPSA TEMEX (18892).**
A-3, PK 14,8 (RIVAS-VACIAMADRID)

 **Punto negro en A-3 P.K.: 14,8 Sentido: Ascendente**

 **Cambio de Peligrosidad muy alta a**

 **Radar en A-3 P.K.: 16,379 Sentido: Ascendente**

 **Cambio de a Peligrosidad muy alta**

 **Cambio de Peligrosidad muy alta a Peligrosidad alta**

 **Radar en A-3 P.K.: 20,003 Sentido: Descendente**

 **Punto negro en A-3 P.K.: 21,8 Sentido: Ascendente**

 **Cambio de Peligrosidad alta a Peligrosidad media**

 **Cambio de Peligrosidad media a Peligrosidad alta**

 **Cambio de Peligrosidad alta a Peligrosidad media**

 **E.S. CEPSA PERALES DE TAJUÑA (17217).**
A-3, PK 43,3 (PERALES DE TAJUÑA)

 **Cambio de Peligrosidad media a Peligrosidad muy baja**


 **Cambio de Peligrosidad muy baja a Peligrosidad alta**

 **Punto negro en A-3 P.K.: 45 Sentido: Descendente**

 **E.S. CEPSA VILLAREJO I (11660).**
A-3, PK 49,4 (VILLAREJO DE SALVANES)

 **Cambio de Peligrosidad alta a Peligrosidad media**

Llevas dos horas de viaje, itómate un descanso!

 Cambie de la **A-3** a la **N-III** . Siga la N-III durante 130.1 km.

807Km 8h:40m  

 **Radar en A-3 P.K.: 135,973**
Sentido: **Descendente**

 **Cambio de Peligrosidad media a Peligrosidad alta**

 **Radar en A-3 P.K.: 156,559**
Sentido: **Ascendente**

 **Cambio de Peligrosidad alta a**

 **Cambio de a Peligrosidad baja**

 **Cambio de Peligrosidad baja a Peligrosidad muy baja**

 **Cambio de Peligrosidad muy baja a Peligrosidad baja**

 **Cambio de Peligrosidad baja a Peligrosidad muy baja**


 **Cambio de Peligrosidad muy baja a Peligrosidad baja**



ES Cepsa
Honrubia
km. 167,5



Entre en la **rotonda** y salga de ella en la 2ª salida en la **N-III**.

807Km
8h:40m 



Permanezca durante 13.1 km en la **N-III**.

820Km  

 **Cambio de Peligrosidad baja a Peligrosidad muy baja**


 **Cambio de Peligrosidad muy baja a**

 **Cambio de a Peligrosidad muy baja**

 **Cambio de Peligrosidad muy baja a Peligrosidad baja**




Entre en la **rotonda Carretera Castillejo de Iniesta** y salga de ella en la 2ª salida en la .

820Km
8h:52m 




Permanezca durante 650 m en la .

821Km
8h:52m 




Entre en la **rotonda** y salga de ella en la 2ª salida en la .

821Km
8h:52m 



Permanezca durante 120 m en la .

821Km
8h:53m 



Entre en la **rotonda** y salga de ella en la 2ª salida en la **A-3**.

821Km  

 **Cambio de Peligrosidad baja a**



Conduzca por en el cruce (224) en la **A-3** . Siga la A-3 durante 101.5 km.

923Km
9h:54m  

 **Cambio de a Peligrosidad media**

 **E.S. CEPSA EL CABRIEL (33966).**
N-III, PK 242,5 (VILLAGORDO DEL CABRIEL)

 **Cambio de Peligrosidad media a Peligrosidad baja**

 **Cambio de Peligrosidad baja a Peligrosidad alta**

 **Radar en A-3 P.K.: 292,13**
Sentido: **Ascendente**

 **Cambio de Peligrosidad alta a Peligrosidad muy baja**

 **Cambio de Peligrosidad muy baja a Peligrosidad alta**

 **Cambio de Peligrosidad alta a Peligrosidad muy alta**

 **Punto negro en A-3 P.K.: 309,8 Sentido: Ascendente**






ES Cepsa
Requena
km. 283

Itinerario Santiago de Compostela - Cheste



 **Radar en A-3 P.K.: 314,878**
Sentido: Ascendente




 **Cambio de Peligrosidad muy alta a Peligrosidad media**



 Salga de la **A-3** en el cruce (327) en dirección **Cheste, Godelleta** y continúe en la **CV-50**. Siga el transcurso de la carretera durante 2.6 km. Está pasando por **Cheste**. 925Km 9h:57m  




 **Cambio de Peligrosidad media a**



 **Cambio de a Peligrosidad alta**



 Permanezca en la **CV-50** y siga el transcurso de la carretera durante 240 m. 925Km 9h:58m 


 Salga de la **CV-50** y gire en diagonal a la derecha en la **Carretera de Chiva**. Siga el transcurso de la carretera durante 170 m. 926Km 9h:58m  

 Salga de la **Carretera de Chiva** y gire a la derecha en la **Carrer Escultor Pedro Juan Guisart**. Siga el transcurso de la carretera durante 10 m. 926Km 9h:58m 


 Salga de la **Carrer Escultor Pedro Juan Guisart** y continúe recto en la **Calle Cueva Santa**. Siga el transcurso de la carretera durante 60 m. 926Km 9h:58m  

 Salga de la **Calle Cueva Santa** y gire a la izquierda en la **Carrer Cervantes**. Siga el transcurso de la carretera durante 370 m. 926Km 9h:59m 


 Salga de la **Carrer Cervantes** y gire a la izquierda en la **Calle Laurel**. Siga el transcurso de la carretera durante 40 m. 926Km 9h:59m 


 Peligrosidad muy baja

 Peligrosidad alta

 Peligrosidad baja

 Peligrosidad muy alta

 Peligrosidad media

 Sin Información