



## Itinerario Sevilla - Cheste

-  Radar en A-4 P.K.: 529,6  
Sentido: Descendente
-  Punto negro en A-4 P.K.: 525,8 Sentido:  
Ascendente
-  Radar en A-4 P.K.: 495,661  
Sentido: Ascendente
-  Radar en A-4 P.K.: 484,238  
Sentido: Descendente
-  E.S. CEPSA LA CAMPIÑA (16411).  
A-4, PK 461 (ECIJA)
-  Cambio de Peligrosidad media a  
Peligrosidad muy baja
-  Cambio de Peligrosidad muy baja a  
Peligrosidad media
-  E.S. CEPSA MESEGO (05552).  
N-IVA, PK 424 (ALDEA QUINTANA)
-  Punto negro en A-4 P.K.: 417 Sentido:  
Descendente
-  Punto negro en A-4 P.K.: 416,7 Sentido:  
Descendente
-  Punto negro en A-4 P.K.: 416,4 Sentido:  
Ascendente
-  Punto negro en A-4 P.K.: 416,2 Sentido:  
Descendente
-  Radar en A-4 P.K.: 416,058  
Sentido: Descendente
-  Radar en A-4 P.K.: 415,22  
Sentido: Ascendente
-  Punto negro en A-4 P.K.: 414,9 Sentido:  
Descendente
-  Punto negro en A-4 P.K.: 411,3 Sentido:  
Ascendente
-  Radar en A-4 P.K.: 403,892  
Sentido: Ascendente
-  Cambio de Peligrosidad media a  
Peligrosidad alta
-  Cambio de Peligrosidad alta a Peligrosidad  
baja
-  Cambio de Peligrosidad baja a  
Peligrosidad alta
-  Punto negro en A-4 P.K.: 359,8 Sentido:  
Descendente
-  E.S. CEPSA MONTORO (05550).  
N-IVA, PK 358,5 (MONTORO)
-  Cambio de Peligrosidad alta a Peligrosidad  
media
-  Cambio de Peligrosidad media a  
Peligrosidad muy alta
-  Cambio de Peligrosidad muy alta a  
Peligrosidad media
-  E.S. CEPSA VIRGEN DE LA CABEZA  
(33813).  
N-IVA, PK 324 (ANDUJAR)
-  Cambio de Peligrosidad media a  
Peligrosidad alta
-  E.S. CEPSA VILLANUEVA DE LA REINA  
(16336).  
A-4, PK 306,4 (VILLANUEVA DE LA  
REINA)
-  Punto negro en A-4 P.K.: 301,3 Sentido:  
Ambos
-  Punto negro en A-4 P.K.: 301,3 Sentido:  
Ambos

## Itinerario Sevilla - Cheste

 **E.S. CEPSA BAILEN (33037).**  
A-4, PK 291,5 (BAILEN)

 Punto negro en A-4 P.K.: 292 Sentido:  
Ambos

 Punto negro en A-4 P.K.: 292 Sentido:  
Ambos

 Punto negro en A-4 P.K.: 276,9 Sentido:  
Ambos

 Punto negro en A-4 P.K.: 276,9 Sentido:  
Ambos

 Punto negro en A-4 P.K.: 273 Sentido:  
Descendente

 **E.S. CEPSA EL POTRO BLANCO (04503).**  
A-4, PK 270 (LA CAROLINA)

 Radar en A-4 P.K.: 256,6  
Sentido: Descendente

 Punto negro en A-4 P.K.: 255,8 Sentido:  
Ambos

 Punto negro en A-4 P.K.: 255,3 Sentido:  
Descendente

 Punto negro en A-4 P.K.: 254,6 Sentido:  
Descendente

 Punto negro en A-4 P.K.: 254,2 Sentido:  
Ambos

 Punto negro en A-4 P.K.: 253,6 Sentido:  
Ambos

 Punto negro en A-4 P.K.: 249,1 Sentido:  
Descendente

 Punto negro en A-4 P.K.: 248,2 Sentido:  
Ambos

 Punto negro en A-4 P.K.: 247,8 Sentido:  
Ambos

 Punto negro en A-4 P.K.: 247,5 Sentido:  
Ambos

 Radar en A-4 P.K.: 247,6  
Sentido: Descendente

 Punto negro en A-4 P.K.: 247,8 Sentido:  
Ambos

 Radar en A-4 P.K.: 248,05  
Sentido: Ascendente

 Radar en A-4 P.K.: 245,25  
Sentido: Descendente

 Cambio de Peligrosidad alta a Peligrosidad  
media

 Punto negro en A-4 P.K.: 229,4 Sentido:  
Descendente


 **E.S. CEPSA LA PURISIMA (12802).**  
A-4, PK 222,5 (SANTA CRUZ DE MUDELA)

 Radar en A-4 P.K.: 219,65  
Sentido: Descendente

 Punto negro en A-4 P.K.: 219,1 Sentido:  
Descendente

 **E.S. CEPSA FRANCISCO MOLINA (12069).**  
A-4, PK 178,8 (MEMBRILLA)

 Radar en A-4 P.K.: 177,5  
Sentido: Descendente

 Salga de la **A-4** en el cruce (176) en dirección **Tomelloso, La Solana, Manzanares, N-430, N-310** y continúe en la **CM-4124**. Siga el transcurso de la carretera durante 1.1 km. Está pasando por **Manzanares**.

356Km    
3h:41m

 Cambio de Peligrosidad media a

## Itinerario Sevilla - Cheste

-  Permanezca en la **CM-4124** y siga el trancurso de la carretera durante 1.3 km. 357Km 3h:43m  
-  **Cambio de a Peligrosidad muy baja**
-  **Cambio de Peligrosidad muy baja a Peligrosidad baja**
-  Entre en la **rotonda** y salga de ella en la 2ª salida en la **N-430**. 357Km 3h:43m 
-  Permanezca durante 0.8 km en la **N-430**. 358Km 3h:44m  
-  **Cambio de Peligrosidad baja a Peligrosidad media**
-  Entre en la **rotonda Rotonda del Parque** y salga de ella en la 1ª salida en la **Calle C**. 358Km 3h:44m 
-  Permanezca durante 490 m en la **Calle C**. 359Km 3h:45m  
-  **Cambio de Peligrosidad media a**
-  Salga de la **Calle C** y continúe recto en la **Calle León**. Siga el trancurso de la carretera durante 20 m. 359Km 3h:45m 
-  Entre en la **rotonda** y salga de ella en la 3ª salida en la **N-310**. 359Km 3h:45m  
-  **Cambio de a Peligrosidad baja**
-  Permanezca durante 90 m en la **N-310**. Ha salido de **Manzanares**. 359Km 3h:45m 
-  Gire a la derecha en la **N-310** y siga el trancurso de la carretera 2.9 km. 362Km 3h:48m 
-  Salga de la **N-310** y continúe en en la **Autovía de Extremadura a la C. Valenciana (A-43)** . Siga la Autovía de Extremadura a la C. Valenciana (A-43) durante 290 m. 362Km 3h:48m 
-  Cambie de la **Autovía de Extremadura a la C. Valenciana (A-43)** a la **A-43** . Siga la A-43 durante 10.8 km. 373Km 3h:55m  
- Llevas dos horas de viaje, itómate un descanso!**
-  Salga de la **A-43** y continúe en la **N-310**. Siga el trancurso de la carretera durante 120.0 km. 493Km 5h:48m  
-  **Cambio de Peligrosidad baja a Peligrosidad muy baja**
-  **Cambio de Peligrosidad muy baja a Peligrosidad media**
-  **Cambio de Peligrosidad media a Peligrosidad muy alta**
-  **Cambio de Peligrosidad muy alta a Peligrosidad alta**
-  **Cambio de Peligrosidad alta a**
-  **Cambio de a Peligrosidad media**
-  **Cambio de Peligrosidad media a Peligrosidad baja**
-  **Cambio de Peligrosidad baja a Peligrosidad media**
-  **E.S. CEPESA ROBLEGAS (34002). AVDA. REYES CATOLICOS, 26 (VILLARROBLEDO)**
-  **Cambio de Peligrosidad media a Peligrosidad baja**
-  **Cambio de Peligrosidad baja a Peligrosidad alta**
-  **Cambio de Peligrosidad alta a Peligrosidad media**
-  **Cambio de Peligrosidad media a Peligrosidad baja**
-  **Cambio de Peligrosidad baja a Peligrosidad media**

## Itinerario Sevilla - Cheste




**P** Punto negro en N-310 P.K.: 152,4  
Sentido: Ascendente

**!** Cambio de Peligrosidad media a Peligrosidad alta

**!** Cambio de Peligrosidad alta a

**!** Cambio de a Peligrosidad baja

**!** Cambio de Peligrosidad baja a

 Salga de la **N-310** y gire en diagonal a la izquierda en la **CM-3114**. Siga el transcurso de la carretera durante 10.3 km. 503Km  

**!** Cambio de a Peligrosidad baja

**!** Cambio de Peligrosidad baja a Peligrosidad alta

**!** Cambio de Peligrosidad alta a

### Llevas dos horas de viaje, itómate un descanso!

 Salga de la **CM-3114** y siga en el cruce (207) en la **A-3** en dirección **E-901, A-3, Valencia** . Siga en la A-3 durante 120.0 km. 623Km  

**!** Cambio de a Peligrosidad media

 **E.S. CEPSA EL CABRIEL (33966).**  
N-III, PK 242,5 (VILLAGORDO DEL CABRIEL)



**!** Cambio de Peligrosidad media a Peligrosidad baja

**!** Cambio de Peligrosidad baja a Peligrosidad media

**!** Cambio de Peligrosidad media a Peligrosidad alta

**R** Radar en A-3 P.K.: 292,13  
Sentido: Ascendente


**!** Cambio de Peligrosidad alta a Peligrosidad muy baja

**!** Cambio de Peligrosidad muy baja a Peligrosidad alta

**P** Punto negro en A-3 P.K.: 309,8 Sentido: Ascendente




**R** Radar en A-3 P.K.: 314,878  
Sentido: Ascendente



**!** Cambio de Peligrosidad alta a Peligrosidad muy alta



 Salga de la **A-3** en el cruce (327) en dirección **Cheste, Godelleta** y continúe en la **CV-50**. Siga el transcurso de la carretera durante 2.6 km. Está pasando por **Cheste**. 626Km  



**!** Cambio de Peligrosidad muy alta a




**!** Cambio de a Peligrosidad alta



 Permanezca en la **CV-50** y siga el transcurso de la carretera durante 240 m. 626Km  

 Salga de la **CV-50** y gire en diagonal a la derecha en la **Carretera de Chiva**. Siga el transcurso de la carretera durante 170 m. 626Km 

 Salga de la **Carretera de Chiva** y gire a la derecha en la **Carrer Escultor Pedro Juan Guisart**. Siga el transcurso de la carretera durante 10 m. 626Km 


 Salga de la **Carrer Escultor Pedro Juan Guisart** y continúe recto en la **Calle Cueva Santa**. Siga el transcurso de la carretera durante 60 m. 626Km 


 Salga de la **Calle Cueva Santa** y gire a la izquierda en la **Carrer Cervantes**. Siga el transcurso de la carretera durante 370 m. 626Km  

 Salga de la **Carrer Cervantes** y gire a la izquierda en la **Calle Laurel**. Siga el transcurso de la carretera durante 40 m. 627Km 

 Peligrosidad muy baja     Peligrosidad alta  
 Peligrosidad baja         Peligrosidad muy alta

## Itinerario Sevilla - Cheste

 Peligrosidad media

 Sin Información