



## Itinerario Toledo - Cheste

 Cambio de a Peligrosidad media

 Cambio de Peligrosidad media a Peligrosidad baja



Permanezca en la **N-400** y siga el trancurso de la carretera durante 29.4 km.

40Km  

 Cambio de Peligrosidad baja a Peligrosidad muy baja

 Cambio de Peligrosidad muy baja a Peligrosidad baja

 Cambio de Peligrosidad baja a Peligrosidad muy baja



 Cambio de Peligrosidad muy baja a Peligrosidad baja

 Cambio de Peligrosidad baja a

 Cambio de a Peligrosidad baja



Salga de la **N-400** y siga en el cruce (52) en la **A-4** en dirección **Córdoba, E-5, A-4** . Siga en la **A-4** durante 9.3 km.

49Km  

 Cambio de Peligrosidad baja a Peligrosidad muy baja

 Cambio de Peligrosidad muy baja a

 Cambio de a Peligrosidad muy baja



 Cambio de Peligrosidad muy baja a Peligrosidad media

 Cambio de Peligrosidad media a

 Cambio de a Peligrosidad media




Salga de la **A-4** en el cruce (61) en dirección **Ocaña, Cabañas, Yepes** y continúe en la . Siga el trancurso de la carretera durante 320 m.

49Km  

 Cambio de Peligrosidad media a



Entre en la **rotonda** y salga de ella en la 4ª salida en la **N-400**.

49Km 



Permanezca durante 45.5 km en la **N-400**.

95Km  

 Cambio de a Peligrosidad baja

 Cambio de Peligrosidad baja a

 Cambio de a Peligrosidad baja

 Cambio de Peligrosidad baja a Peligrosidad media

 Cambio de Peligrosidad media a

 Cambio de a Peligrosidad media



 Cambio de Peligrosidad media a Peligrosidad baja

 Cambio de Peligrosidad baja a Peligrosidad media

**Llevas dos horas de viaje, itómate un descanso!**



Salga de la **N-400** y siga en el cruce (80) en la **N-III** en dirección **E-901, A-3, Valencia, La Almarcha** . Siga en la N-III durante 120.9 km.

216Km  

 Cambio de Peligrosidad media a

 Cambio de a Peligrosidad media

 Radar en A-3 P.K.: 135,973  
Sentido: Descendente

 Cambio de Peligrosidad media a Peligrosidad alta

 Radar en A-3 P.K.: 156,559 Sentido: Ascendente

 Cambio de Peligrosidad alta a

 Cambio de a Peligrosidad baja

 Cambio de Peligrosidad baja a Peligrosidad muy baja

 Cambio de Peligrosidad muy baja a Peligrosidad baja

 Cambio de Peligrosidad baja a Peligrosidad muy baja


 Cambio de Peligrosidad muy baja a Peligrosidad baja



ES Cepsa  
Honrubia  
km. 167,5



Entre en la **rotonda** y salga de ella en la 2ª salida en la **N-III**.

216Km  
2h:55m 



Permanezca durante 13.1 km en la **N-III**.

229Km  
3h:7m  

 Cambio de Peligrosidad baja a Peligrosidad muy baja


 Cambio de Peligrosidad muy baja a

 Cambio de a Peligrosidad muy baja

 Cambio de Peligrosidad muy baja a Peligrosidad baja



Entre en la **rotonda Carretera Castillejo de Iniesta** y salga de ella en la 2ª salida en la .

229Km  
3h:7m 




Permanezca durante 650 m en la .

229Km  
3h:8m  

 Cambio de Peligrosidad baja a




Entre en la **rotonda** y salga de ella en la 2ª salida en la .

230Km  
3h:8m 




Permanezca durante 120 m en la .

230Km  
3h:8m 



Entre en la **rotonda** y salga de ella en la 2ª salida en la **A-3**.

230Km  
3h:8m 

**Llevas dos horas de viaje, itómate un descanso!**



Conduzca por en el cruce (224) en la **A-3** . Siga la A-3 durante 101.5 km.

331Km  
4h:10m  

 Cambio de a Peligrosidad media

 **E.S. CEPESA EL CABRIEL (33966). N-III, PK 242,5 (VILLAGORDO DEL CABRIEL)**

 Cambio de Peligrosidad media a Peligrosidad baja

 Cambio de Peligrosidad baja a Peligrosidad alta

 Radar en A-3 P.K.: 292,13 Sentido: Ascendente

 Cambio de Peligrosidad alta a Peligrosidad muy baja

 Cambio de Peligrosidad muy baja a Peligrosidad alta

 Cambio de Peligrosidad alta a Peligrosidad muy alta

 **Punto negro en A-3 P.K.: 309,8 Sentido: Ascendente**






ES Cepsa  
Requena  
km. 283

## Itinerario Toledo - Cheste



 **Radar en A-3 P.K.: 314,878**  
Sentido: Ascendente



 **Cambio de Peligrosidad muy alta a Peligrosidad media**



 Salga de la **A-3** en el cruce (327) en dirección **Cheste, Godelleta** y continúe en la **CV-50**. Siga el transcurso de la carretera durante 2.6 km. Está pasando por **Cheste**. 334Km 4h:13m  



 **Cambio de Peligrosidad media a**




 **Cambio de a Peligrosidad alta**



 Permanezca en la **CV-50** y siga el transcurso de la carretera durante 240 m. 334Km 4h:13m 

 Salga de la **CV-50** y gire en diagonal a la derecha en la **Carretera de Chiva**. Siga el transcurso de la carretera durante 170 m. 334Km 4h:13m 

 Salga de la **Carretera de Chiva** y gire a la derecha en la **Carrer Escultor Pedro Juan Guisart**. Siga el transcurso de la carretera durante 10 m. 334Km 4h:13m 

 Salga de la **Carrer Escultor Pedro Juan Guisart** y continúe recto en la **Calle Cueva Santa**. Siga el transcurso de la carretera durante 60 m. 334Km 4h:13m 

 Salga de la **Calle Cueva Santa** y gire a la izquierda en la **Carrer Cervantes**. Siga el transcurso de la carretera durante 370 m. 335Km 4h:14m  

 Salga de la **Carrer Cervantes** y gire a la izquierda en la **Calle Laurel**. Siga el transcurso de la carretera durante 40 m. 335Km 4h:14m 

 Peligrosidad muy baja	 Peligrosidad alta
 Peligrosidad baja	 Peligrosidad muy alta
 Peligrosidad media	 Sin Información