

## Itinerario Valladolid - Cheste



- ↑ Usted empieza en el **Paseo de Isabel la Católica** en **Valladolid**. Conduzca 460 m en dirección 463m  
  **Plaza Tenerias**. 0h:0m
- ↑ Salga del **Paseo de Isabel la Católica** y continúe recto en la **Plaza Tenerias**. Siga el transcurso de 605m  
  la carretera durante 140 m. 0h:0m
- ↑ Salga de la **Plaza Tenerias** y continúe recto en la **Calle San Ildefonso**. Siga el transcurso de la 794m  
  carretera durante 190 m. 0h:1m
- ➔ Salga de la **Calle San Ildefonso** y gire a la derecha en el **Paseo de Zorrilla**. Siga el transcurso de 1Km  
  la carretera durante 480 m. 0h:1m
- ↶ Salga del **Paseo de Zorrilla** y gire a la izquierda en la **Calle García Morato (N-601)**. Siga el 4Km  
  transcurso de la carretera durante 3.1 km. 0h:5m ?
- ! **Cambio de a Peligrosidad baja**
- ! **Cambio de Peligrosidad baja a**
- ↑ Salga de la **Calle García Morato (N-601)** y continúe recto en la **Avenida Madrid**. Siga el 4Km  
  transcurso de la carretera durante 60 m. 0h:5m
- ➔ Salga de la **Avenida Madrid** y gire a la derecha en la **Avenida Madrid (N-601)**. Siga el 5Km  
  transcurso de la carretera durante 0.9 km. Ha salido de **Valladolid**. 0h:6m ?
- ! **Cambio de a Peligrosidad baja**
- P **Punto negro en N-601 P.K.: 185,4**  
**Sentido: Ambos**
- P **Punto negro en N-601 P.K.: 185,4**  
**Sentido: Ambos**
- ↑ Permanezca en la **Avenida Madrid (N-601)** y siga el transcurso de la carretera durante 76.2 km. 81Km  
  1h:18m ?
- P **Punto negro en N-601 P.K.: 184,8**  
**Sentido: Ascendente**
- Ⓜ **Radar en N-601 P.K.: 183,675**  
**Sentido: Ascendente**
- P **Punto negro en N-601 P.K.: 183,3**  
**Sentido: Ambos**
- P **Punto negro en N-601 P.K.: 183,3**  
**Sentido:**

## Itinerario Valladolid - Cheste















-  Cambio de Peligrosidad baja a Peligrosidad muy baja
-  Punto negro en N-601 P.K.: 170,1 Sentido: Ambos
-  Punto negro en N-601 P.K.: 123,9 Sentido: Ambos
-  Cambio de Peligrosidad muy baja a Peligrosidad media
-  Punto negro en N-601 P.K.: 119,6 Sentido: Ambos
-  Cambio de Peligrosidad media a Peligrosidad muy alta
-  Cambio de Peligrosidad muy alta a Peligrosidad baja

Llevas dos horas de viaje, itómate un descanso!



Salga de la **Avenida Madrid (N-601)** y siga en el cruce (108) en la **AP-6** en dirección **Madrid**,  
**Ap-6** . Siga en la AP-6 durante 68.9 km.



150Km  
2h:0m  

-  Cambio de Peligrosidad baja a
-  Cambio de a Peligrosidad alta
-  Radar en AP-6 P.K.: 106,997 Sentido: Ascendente
-  Cambio de Peligrosidad alta a Peligrosidad media
-  Cambio de Peligrosidad media a Peligrosidad muy baja
-  Cambio de Peligrosidad muy baja a Peligrosidad media
-  Radar en AP-6 P.K.: 69,980 Sentido: Descendente
-  Cambio de Peligrosidad media a Peligrosidad baja
-  Radar en AP-6 P.K.: 56,800 Sentido: Descendente
-  Cambio de Peligrosidad baja a Peligrosidad muy baja
-  Cambio de Peligrosidad muy baja a Peligrosidad baja
-  Punto negro en AP-6 P.K.: 47,2 Sentido: Descendente
-  E.S. CEPSA VILLALBA II (31770). AP-6, PK 42,3 (COLLADO VILLALBA)
-  E.S. CEPSA VILLALBA I (31102). AP-6, PK 42,3 (COLLADO VILLALBA)





Cambie de la **AP-6** a la **A-6** . Siga la A-6 durante 33.1 km.

183Km  
2h:19m  



-  Cambio de Peligrosidad baja a Peligrosidad alta
-  Punto negro en A-6 P.K.: 23 Sentido: Descendente
-  Cambio de Peligrosidad alta a Peligrosidad media
-  Punto negro en A-6 P.K.: 21,8 Sentido: Descendente
-  Radar en A-6 P.K.: 20,195 Sentido: Descendente
-  Punto negro en A-6 P.K.: 20 Sentido: Descendente
-  Cambio de Peligrosidad media a Peligrosidad alta
-  Punto negro en A-6 P.K.: 17 Sentido:



-  **Radar en A-6 P.K.: 16,722**  
Sentido: Ascendente
-  **Punto negro en A-6 P.K.: 16,4 Sentido:**  
Descendente
-  **Punto negro en A-6 P.K.: 15,9 Sentido:**  
Descendente
-  **Punto negro en A-6 P.K.: 14,7 Sentido:**  
Descendente
-  **Punto negro en A-6 P.K.: 13 Sentido:**  
Descendente
-  **Punto negro en A-6 P.K.: 12,2 Sentido:**  
Descendente
-  **Punto negro en A-6 P.K.: 12 Sentido:**  
Descendente
-  **Punto negro en A-6 P.K.: 10,8 Sentido:**  
Ascendente
-  **Punto negro en A-6 P.K.: 9 Sentido:**  
Ascendente
-  **Punto negro en A-6 P.K.: 8 Sentido:**  
Ascendente



 **Cambio de Peligrosidad alta a Peligrosidad muy baja**



 Salga de la **A-6** en el cruce (6) en dirección **Moncloa, Princesa** y continúe en la **Avenida de Puerta de Hierro**. Siga el transcurso de la carretera durante 1.6 km. 185Km 2h:21m 

 **Cambio de Peligrosidad muy baja a**



 Salga de la **Avenida de Puerta de Hierro** y continúe recto en la **Avenida de la Victoria**. Siga el transcurso de la carretera durante 0.8 km. Está pasando por **Madrid**. 185Km 2h:22m 



 Salga de la **Avenida de la Victoria** y continúe recto en la **Calle de la Princesa**. Siga el transcurso de la carretera durante 1.3 km. 187Km 2h:24m 



 Salga de la **Calle de la Princesa** y continúe recto en la **Calle Gran Vía**. Siga el transcurso de la carretera durante 1.5 km. 188Km 2h:26m 



 Salga de la **Calle Gran Vía** y gire en diagonal a la izquierda en la **Calle de Alcalá**. Siga el transcurso de la carretera durante 190 m. 188Km 2h:26m 



 Salga de la **Calle de Alcalá** y continúe recto en la **Plaza de Cibeles**. Siga el transcurso de la carretera durante 200 m. 189Km 2h:26m 

 Salga de la **Plaza de Cibeles** y gire en diagonal a la derecha en la **Calle de Alcalá**. Siga el transcurso de la carretera durante 700 m. 189Km 2h:27m 

 Salga de la **Calle de Alcalá** y continúe recto en la calle **Tunel de O'donnell**. Siga el transcurso de la carretera durante 1.6 km. 191Km 2h:29m 

 Salga de la calle **Tunel de O'donnell** y continúe recto en la **Calle de O'donnell**. Siga el transcurso de la carretera durante 610 m. 192Km 2h:30m 

 Salga de la **Calle de O'donnell** y continúe recto en la **Calle de O'donnell (M-23)**. Siga el transcurso de la carretera durante 1.9 km. Ha salido de **Madrid**. 193Km 2h:32m 

 Salga de la **Calle de O'donnell (M-23)** y siga en el cruce (3) en la **R-3** en dirección **R-3, Aeropuerto, M-40, Valencia, Vicálvaro, M-23** . Siga en la R-3 durante 29.6 km. 223Km 2h:50m 




 **Cambio de a Peligrosidad baja**

 **Cambio de Peligrosidad baja a Peligrosidad muy baja**

 **Cambio de Peligrosidad muy baja a Peligrosidad baja**

 **Cambio de Peligrosidad baja a Peligrosidad muy baja**

 **Punto negro en M-203 P.K.: 8 Sentido:**  
Ambos

  Cambie de la **R-3** a la **A-3** . Siga la A-3 durante 38.1 km. 261Km 3h:13m 

 **Cambio de Peligrosidad muy baja a Peligrosidad baja**

 **Cambio de Peligrosidad baja a Peligrosidad alta**

 **E.S. CEPSA PERALES DE TAJUÑA (17217).**  
**A-3, PK 43,3 (PERALES DE TAJUÑA)**

**P** Punto negro en A-3 P.K.: 45 Sentido: Descendente

**E.S. CEPSA VILLAREJO I (11660).**  
A-3, PK 49,4 (VILLAREJO DE SALVANES)

Llevas dos horas de viaje, itómate un descanso!



Cambie de la **A-3** a la **N-III** . Siga la N-III durante 130.1 km.

391Km

4h:44m

**Radar en A-3 P.K.: 135,973**  
Sentido: Descendente

**Cambio de Peligrosidad alta a Peligrosidad media**

**Radar en A-3 P.K.: 156,559**  
Sentido: Ascendente

**Cambio de Peligrosidad media a Peligrosidad alta**

**Cambio de Peligrosidad alta a**

**Cambio de a Peligrosidad muy baja**

**Cambio de Peligrosidad muy baja a Peligrosidad baja**

**Cambio de Peligrosidad baja a Peligrosidad muy baja**

**Cambio de Peligrosidad muy baja a Peligrosidad baja**



**ES Cepsa**  
**Honrubia**  
**km. 167,5**



Entre en la **rotonda** y salga de ella en la 2ª salida en la **N-III**.

391Km

4h:44m



Permanezca durante 13.1 km en la **N-III**.

404Km

4h:56m

**Cambio de Peligrosidad baja a Peligrosidad muy baja**

**Cambio de Peligrosidad muy baja a**

**Cambio de a Peligrosidad baja**



Entre en la **rotonda Carretera Castillejo de Iniesta** y salga de ella en la 2ª salida en la .

404Km

4h:56m



Permanezca durante 650 m en la .

405Km

4h:57m

**Cambio de Peligrosidad baja a**



Entre en la **rotonda** y salga de ella en la 2ª salida en la .

405Km

4h:57m



Permanezca durante 120 m en la .

405Km

4h:57m



Entre en la **rotonda** y salga de ella en la 2ª salida en la **A-3**.

405Km

4h:57m



Conduzca por en el cruce (224) en la **A-3** . Siga la A-3 durante 101.5 km.

507Km

5h:59m

**Cambio de a Peligrosidad media**

**E.S. CEPSA EL CABRIEL (33966).**  
N-III, PK 242,5 (VILLAGORDO DEL CABRIEL)

**Cambio de Peligrosidad media a Peligrosidad baja**

**Cambio de Peligrosidad baja a Peligrosidad media**

**Cambio de Peligrosidad media a Peligrosidad alta**

**Radar en A-3 P.K.: 292,13**  
Sentido: Ascendente



**ES Cepsa**  
**Requena**  
**km. 283**

## Itinerario Valladolid - Cheste

 **Cambio de Peligrosidad alta a Peligrosidad muy baja**





 **Cambio de Peligrosidad muy baja a Peligrosidad alta**

 **Punto negro en A-3 P.K.: 309,8 Sentido: Ascendente**

 **Radar en A-3 P.K.: 314,878 Sentido: Ascendente**





 **Cambio de Peligrosidad alta a Peligrosidad muy alta**





### Llevas dos horas de viaje, itómate un descanso!




  Salga de la **A-3** en el cruce (327) en dirección **Cheste, Godelleta** y continúe en la **CV-50**. Siga el transcurso de la carretera durante 2.6 km. Está pasando por **Cheste**. 509Km 6h:2m  




 **Cambio de Peligrosidad muy alta a**




 **Cambio de a Peligrosidad alta**





  Permanezca en la **CV-50** y siga el transcurso de la carretera durante 240 m. 510Km 6h:2m  

  Salga de la **CV-50** y gire en diagonal a la derecha en la **Carretera de Chiva**. Siga el transcurso de la carretera durante 170 m. 510Km 6h:2m  

  Salga de la **Carretera de Chiva** y gire a la derecha en la **Carrer Escultor Pedro Juan Guisart**. Siga el transcurso de la carretera durante 10 m. 510Km 6h:3m 

  Salga de la **Carrer Escultor Pedro Juan Guisart** y continúe recto en la **Calle Cueva Santa**. Siga el transcurso de la carretera durante 60 m. 510Km 6h:3m 

  Salga de la **Calle Cueva Santa** y gire a la izquierda en la **Carrer Cervantes**. Siga el transcurso de la carretera durante 370 m. 510Km 6h:3m 


  Salga de la **Carrer Cervantes** y gire a la izquierda en la **Calle Laurel**. Siga el transcurso de la carretera durante 40 m. 510Km 6h:3m  


 Peligrosidad muy baja

 Peligrosidad alta

 Peligrosidad baja

 Peligrosidad muy alta

 Peligrosidad media

 Sin Información