













Itinerario Zaragoza - Cheste



- ↑ Usted empieza en el **Paseo Independencia** en **Zaragoza**. Conduzca 400 m en dirección **Plaza de Aragón**. 396m 0h:0m
- ↑ Salga del **Paseo Independencia** y continúe recto en la **Plaza de Aragón**. Siga el transcurso de la carretera durante 200 m. 597m 0h:0m
- ↻ Entre en la **rotonda Plaza Basilio Paraíso** y salga de ella en la 2ª salida en la **Gran Vía**. 652m 0h:0m
- Permanezca durante 580 m en la **Gran Vía**. 1Km 0h:1m
- ↑ Salga de la **Gran Vía** y continúe recto en el **Paseo Fernando el Católico**. Siga el transcurso de la carretera durante 0.9 km. 2Km 0h:2m
- ↑ Salga del **Paseo Fernando el Católico** y continúe recto en el **Paseo Isabel la Católica**. Siga el transcurso de la carretera durante 0.8 km. 2Km 0h:4m
- ↻ Entre en la **rotonda** y salga de ella en la 2ª salida en la **Vía Ibérica**. 3Km 0h:4m
- ↑ Permanezca durante 0.9 km en la **Vía Ibérica**. 3Km 0h:5m ?
- ↑ Salga de la **Vía Ibérica** y continúe recto en la **Carretera de Valencia**. Siga el transcurso de la carretera durante 360 m. 4Km 0h:5m ?
- ↑ Salga de la **Carretera de Valencia** y continúe recto en la **Carretera de Valencia (N-330)**. Siga el transcurso de la carretera durante 0.9 km. 5Km 0h:6m ?
- ! **Cambio de a Peligrosidad baja**
- ↻ Entre en la **rotonda** y salga de ella en la 1ª salida en la **Avenida Casablanca**. 5Km 0h:6m
- ↑ Permanezca durante 670 m en la **Avenida Casablanca**. 5Km 0h:8m
- ↻ Entre en la **rotonda** y salga de ella en la 3ª salida en la . Ha salido de **Zaragoza**. 6Km 0h:8m
- ✉ Conduzca por en el cruce (490) en la **A-23** . Siga la A-23 durante 67.8 km. 73Km 0h:49m ?
- ! **Cambio de Peligrosidad baja a Peligrosidad muy baja**
- ↻ Entre en la **rotonda** y salga de ella en la 1ª salida en la **A-1506**. 73Km

Itinerario Zaragoza - Cheste

		0h:50m
	Permanezca durante 10.7 km en la A-1506 .	84Km 1h:1m 
	Entre en la rotonda y salga de ella en la 3ª salida en la N-234 .	84Km  1h:1m 
	Permanezca durante 2.1 km en la N-234 .	86Km  1h:3m 
	Permanezca en la N-234 y siga el trancurso de la carretera durante 29.8 km.	116Km  1h:31m 

 **Cambio de Peligrosidad muy baja a Peligrosidad media**

Llevas dos horas de viaje, itómate un descanso!

	Salga de la N-234 y continúe en en la A-23 . Siga la A-23 durante 180.4 km.	297Km  3h:21m 
---	---	---

 **Cambio de Peligrosidad media a Peligrosidad muy baja**

 **Cambio de Peligrosidad muy baja a Peligrosidad media**

 **Cambio de Peligrosidad media a Peligrosidad alta**

 **Cambio de Peligrosidad alta a Peligrosidad media**

 **Radar en A-23 P.K.: 165,44**
Sentido: Ascendente

 **Cambio de Peligrosidad media a Peligrosidad baja**

 **Cambio de Peligrosidad baja a Peligrosidad media**

 **Cambio de Peligrosidad media a Peligrosidad baja**

 **Cambio de Peligrosidad baja a Peligrosidad media**

 **E.S. CEPESA VENTORRILLO (15149).**
N-234, PK 96,5 (LA PUEBLA DE VALVERDE)

 **Radar en A-23 P.K.: 88,6**
Sentido: Descendente

 **Cambio de Peligrosidad media a Peligrosidad muy baja**




 **Cambio de Peligrosidad muy baja a Peligrosidad baja**




 **Cambio de Peligrosidad baja a Peligrosidad media**

 **Cambio de Peligrosidad media a Peligrosidad baja**

 **Cambio de Peligrosidad baja a Peligrosidad media**

 **E.S. CEPESA LA PINADA (33979).**
N-234A, PK 3,2 (SAGUNT)

	Cambie de la A-23 a la V-23 en dirección E-15, A-7, Valencia, V-23 . Siga la V-23 durante 5.3 km	302Km  3h:25m 
---	---	---

	Cambie de la V-23 a la A-7 . Siga la A-7 durante 27.7 km.	330Km  3h:41m 
---	---	---

 **Cambio de Peligrosidad media a Peligrosidad baja**






















 **Cambio de Peligrosidad baja a Peligrosidad muy baja**

 **Cambio de Peligrosidad muy baja a Peligrosidad baja**

 **Radar en A-7 P.K.: 499,4**
Sentido: Ascendente

 **Cambio de Peligrosidad baja a Peligrosidad muy baja**

Itinerario Zaragoza - Cheste

-  Cambie de la **A-7** a la **A-3** en dirección **E-901, A-3, Madrid** . Siga la A-3 durante 12.5 km 342Km 3h:49m  
-  Salga de la **A-3** en el cruce (327) en dirección **Cheste, Godelleta** y continúe en la **CV-50**. Siga el transcurso de la carretera durante 2.3 km. Está pasando por **Cheste**. 344Km 3h:52m  
-  **Cambio de Peligrosidad muy baja a**
-  **Cambio de a Peligrosidad alta**
-  Permanezca en la **CV-50** y siga el transcurso de la carretera durante 240 m. 345Km 3h:52m 
-  Salga de la **CV-50** y gire en diagonal a la derecha en la **Carretera de Chiva**. Siga el transcurso de la carretera durante 170 m. 345Km 3h:53m 
-  Salga de la **Carretera de Chiva** y gire a la derecha en la **Carrer Escultor Pedro Juan Guisart**. Siga el transcurso de la carretera durante 10 m. 345Km 3h:53m 
-  Salga de la **Carrer Escultor Pedro Juan Guisart** y continúe recto en la **Calle Cueva Santa**. Siga el transcurso de la carretera durante 60 m. 345Km 3h:53m 
-  Salga de la **Calle Cueva Santa** y gire a la izquierda en la **Carrer Cervantes**. Siga el transcurso de la carretera durante 370 m. 345Km 3h:53m  
-  Salga de la **Carrer Cervantes** y gire a la izquierda en la **Calle Laurel**. Siga el transcurso de la carretera durante 40 m. 345Km 3h:53m 

- | | |
|---|---|
|  Peligrosidad muy baja |  Peligrosidad alta |
|  Peligrosidad baja |  Peligrosidad muy alta |
|  Peligrosidad media |  Sin Información |